

Skogsbruksplan

Planens namn ÅBY 3:1
Planen avser tiden 2017 - 2026
Fältarbetet utfört under 2008-08-13
Planen upprättad av SKS: Arne Pettersson

Ägarförhållanden

Ägare, 100 % TROSA KOMMUN
Trosa

Referenskoordinat (WGS84) Lat: 58° 57' 18.95" N Long: 17° 26' 18.54" E



Trosa
KOMMUN

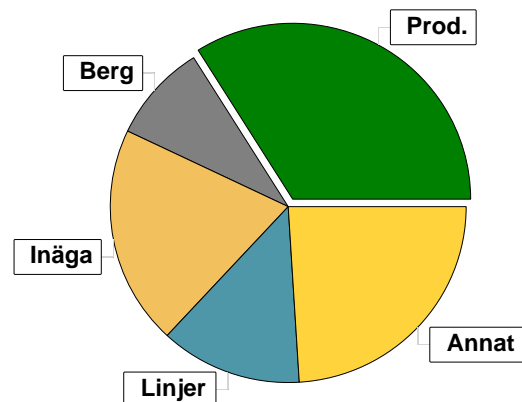
Innehållsförteckning

| | |
|----|-----------------------------------|
| 1 | Försättsblad |
| 2 | Sammanställning |
| 3 | Fördelning åldersklasser |
| 4 | Fördelning huggningsklasser |
| 5 | Fördelning målklasser |
| 6 | Lövdominerade bestånd |
| 7 | Speciella värden |
| 8 | Avverkning och tillväxt |
| 9 | Skogsvårdsåtgärder |
| 10 | Åtgärdsöversikt |
| 11 | Avdelningsbeskrivning |
| 12 | Utförda åtgärder |
| 13 | Utförda åtgärder, sammanställning |
| 14 | Gröna kommentarer enkel |
| 15 | Gröna kommentarer komplett |
| 16 | Generella kommentarer |
| 17 | Planens kommentarer |

Sammanställning över fastigheten

Arealer

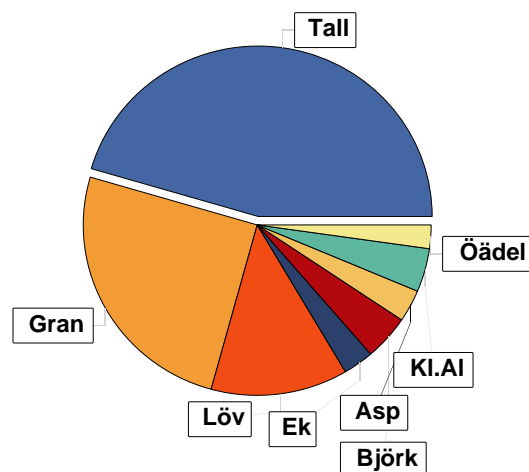
| | hektar | % |
|------------------------------------|---------------|----|
| Produktiv skogsmark | 400,9 | 34 |
| Myr/kärr/mosse | 0,8 | <1 |
| Berg/Hällmark | 99,9 | 9 |
| Inäga/åker | 236,0 | 20 |
| Väg och kraftledning (linjeavdrag) | 149,1 | 13 |
| Annat | 285,1 | 24 |
| Summa landareal | 1171,8 | |
| Vatten | 230,5 | |



I den produktiva arealen ingår:
- ädellövskog med 24,5 ha

Virkesförråd

| | m ³ sk | % |
|------------------------------|-------------------|-----------|
| Totalt | 31358 | 46 |
| m ³ sk | 68831 | |
| Medeltal | 2787 | 4 |
| m ³ sk per hektar | 172 | |
| Tall | 31358 | 46 |
| Gran | 17271 | 25 |
| Löv | 8920 | 13 |
| Ek | 1973 | 3 |
| Björk | 2940 | 4 |
| Asp | 2077 | 3 |
| Kl.AI | 2787 | 4 |
| Öadeld | 1506 | 2 |



Bonitet

| | | |
|--|--------------------------|-----|
| Fastighetens medelbonitet är beräknad till | m ³ sk per ha | 5,7 |
|--|--------------------------|-----|

Tillväxt

| | | |
|--|--------------------------|------|
| Tillväxt för perioden 2017 - 2026 beräknad med hänsyn till föreslagna åtgärder | m ³ sk per år | 1876 |
|--|--------------------------|------|

Avverkningsförslag

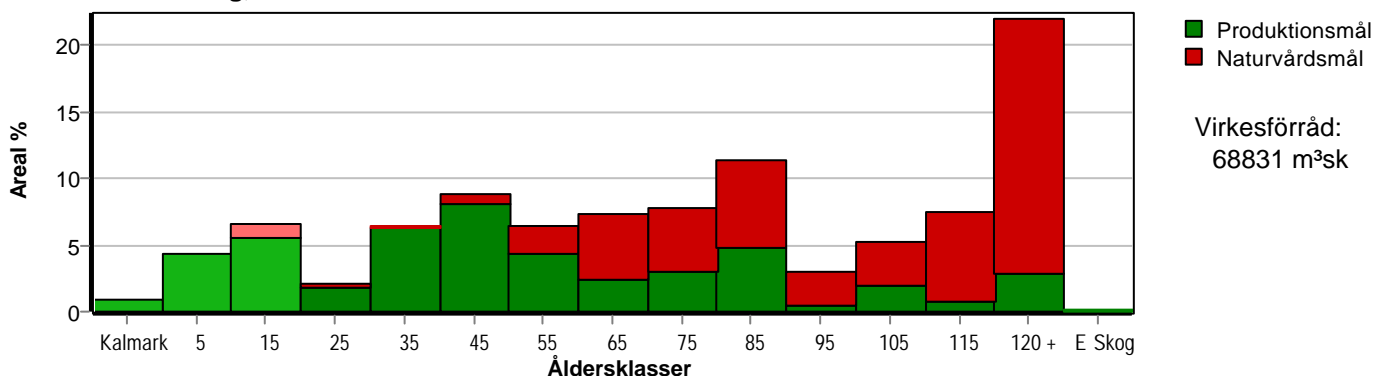
| | m ³ sk |
|------------------------------|-------------------|
| Förnygringsavverkning | 1225 |
| Gallring | 2265 |
| Naturvårdande skötsel | 2109 |
| Totalt under perioden | 5599 |

| | | |
|--|--------------------------|------|
| Förväntad tillväxt första växtsäsongen | m ³ sk | 1902 |
| | m ³ sk per ha | 4,7 |

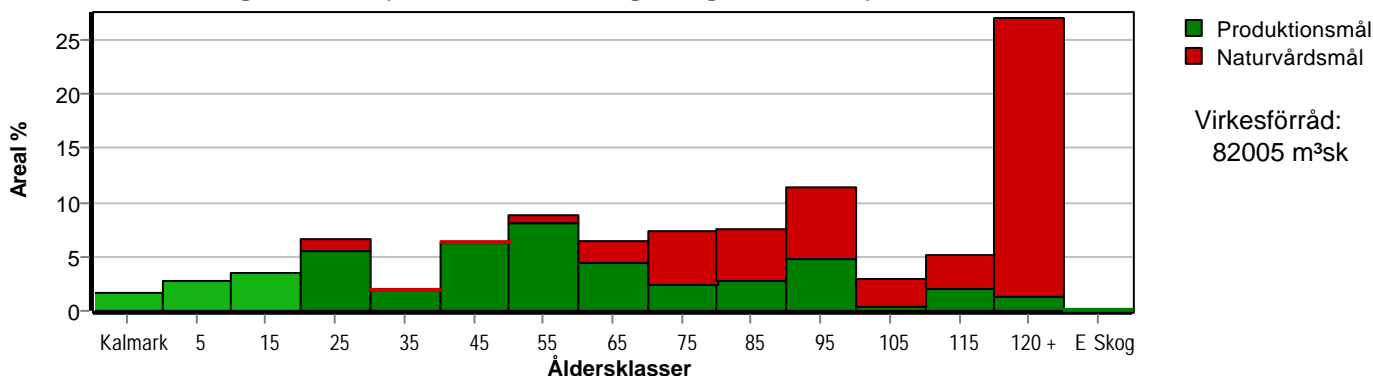
Skogens fördelning på åldersklasser

| Åldersklass | Areal | | Virkesförråd | | | | | | | | | | |
|--------------------|--------------|------------|--------------|------------|-----------|-----------|-----------|----------|----------|----------|----------|----------|--|
| | ha | % | Totalt m³sk | m³sk /ha | Tall % | Gran % | Löv % | Björk % | KI.A % | Asp % | Ek % | Öadel % | |
| Kalmark | 3,7 | 1 | | | | | | | | | | | |
| - 9 år | 17,6 | 4 | 348 | 20 | 26 | 63 | 1 | 10 | | | | | |
| 10 - 19 | 26,6 | 7 | 865 | 33 | 13 | 33 | 26 | 18 | | | | 10 | |
| 20 - 29 | 8,4 | 2 | 808 | 96 | 9 | 35 | 9 | | | 47 | | | |
| 30 - 39 | 26,0 | 6 | 4207 | 162 | 42 | 17 | 34 | 7 | | | | | |
| 40 - 49 | 35,4 | 9 | 5736 | 162 | 55 | 22 | 19 | 3 | | 1 | 1 | | |
| 50 - 59 | 25,5 | 6 | 5181 | 203 | 52 | 20 | 20 | 1 | 4 | | | 4 | |
| 60 - 69 | 29,5 | 7 | 6074 | 206 | 37 | 15 | 23 | 10 | 5 | 8 | | | |
| 70 - 79 | 31,3 | 8 | 5654 | 181 | 46 | 19 | 14 | 6 | 10 | 3 | 1 | 1 | |
| 80 - 89 | 45,4 | 11 | 9828 | 216 | 40 | 25 | 14 | 6 | 4 | 5 | 2 | 5 | |
| 90 - 99 | 12,0 | 3 | 1759 | 147 | 34 | 18 | 3 | 9 | 15 | 9 | 6 | 6 | |
| 100 - 109 | 20,9 | 5 | 4053 | 194 | 59 | 24 | 4 | 4 | 5 | 2 | 2 | | |
| 110 - 119 | 29,8 | 7 | 6250 | 210 | 20 | 34 | 3 | 4 | 11 | 2 | 17 | 9 | |
| 120 + | 88,0 | 22 | 17748 | 202 | 57 | 31 | 6 | 1 | 1 | 1 | 3 | | |
| Lågprodskog(E) | 0,8 | | 14 | 17 | 80 | 10 | 10 | | | | | | |
| ÖF/Skikt | [13,2] | | 306 | 23 | 100 | | | | | | | | |
| Summa/Medel | 400,9 | 100 | 68831 | 172 | 46 | 25 | 13 | 4 | 4 | 3 | 3 | 2 | |

Arefördelning, aktuell



Arefördelning, om 10 år (föresatt att föreslagna åtgärder utförs)



Aktuell andel kalmark och skog yngre än 20 år är 12 % (47,9 ha) och om 10 år (föresatt att föreslagna åtgärder utförs) 8 % (31,8 ha).

Skogens fördelning på huggningsklasser

| Huggningsklass | Areal | | Virkesförråd | | | | | | | | | |
|--|--------|-----|--------------------------|-----------------------|--------|--------|-------|---------|--------|-------|------|---------|
| | ha | % | Totalt m ³ sk | m ³ sk /ha | Tall % | Gran % | Löv % | Björk % | KI.A % | Asp % | Ek % | Öadel % |
| Kalmark K1 | 3,7 | 1 | | | | | | | | | | |
| K2 | 17,6 | 4 | 337 | 19 | 30 | 57 | 3 | 10 | | | | |
| Röjningsskog R1 | 12,5 | 3 | 338 | 27 | 18 | 24 | 19 | 13 | | | | 26 |
| R2 | 17,7 | 4 | 622 | 35 | 14 | 43 | 25 | 18 | | | | |
| Gallringsskog G1 | 95,6 | 24 | 17534 | 183 | 53 | 21 | 20 | 3 | 1 | 3 | | |
| G2 | 71,1 | 18 | 12628 | 178 | 28 | 18 | 21 | 10 | 10 | 6 | 2 | 6 |
| Föryngrings- avverknings- skog S1 | 34,8 | 9 | 8090 | 232 | 51 | 29 | 8 | 5 | | 7 | | |
| S2 | 143,4 | 36 | 28006 | 195 | 49 | 29 | 5 | 2 | 5 | 1 | 6 | 3 |
| S3 | 3,7 | 1 | 956 | 258 | 10 | 36 | 54 | | | | | |
| Lågproducer- ande skog E1 | | | | | | | | | | | | |
| E2 | | | | | | | | | | | | |
| E3 | 0,8 | | 14 | 17 | 80 | 10 | 10 | | | | | |
| Överstånd/Skikt | [13,2] | | 306 | 23 | 100 | | | | | | | |
| Summa/Medel | 400,9 | 100 | 68831 | 172 | 46 | 25 | 13 | 4 | 4 | 3 | 3 | 2 |

Kalmark

K1 Obehandlad kalmark

Mark där åtgärd(er) behövs för att erhålla tillfredsställande föryngring.

K2 Behandlad kalmark

Mark som fullständigt behandlats med återväxt-åtgärder men där föryngringen inte säkerställts.

Röjningsskog

R1 Plantskog

Säkerställd föryngring upp till 1,3 m medelhöjd.

R2 Ungskog

Skog som är över 1,3 m och som i utvecklings-hänseende motsvarar röjningsskog.

Gallringsskog

G1 Normal gallringsskog

Skog som är yngre än skyddsåldern (lägsta ålder för föryngringsavverkning).

G2 Äldre gallringsskog

Skog som uppnått skyddsåldern och där nästa lämpliga åtgärd normalt är gallring.

Föryngringsavverkningsskog

S1 Skog som kan föryngringsavverkas

Normalt föreslås ingen avverkningsåtgärd under planperioden.

S2 Skog som är mogen att föryngringsavverkas

Normalt infaller en avverkningsåtgärd under planperioden.

S3 Skog i föryngringsbar ålder

Föryngringsavverkning bör dock inte utföras.

Lågproducerande skog

E1 Restskog

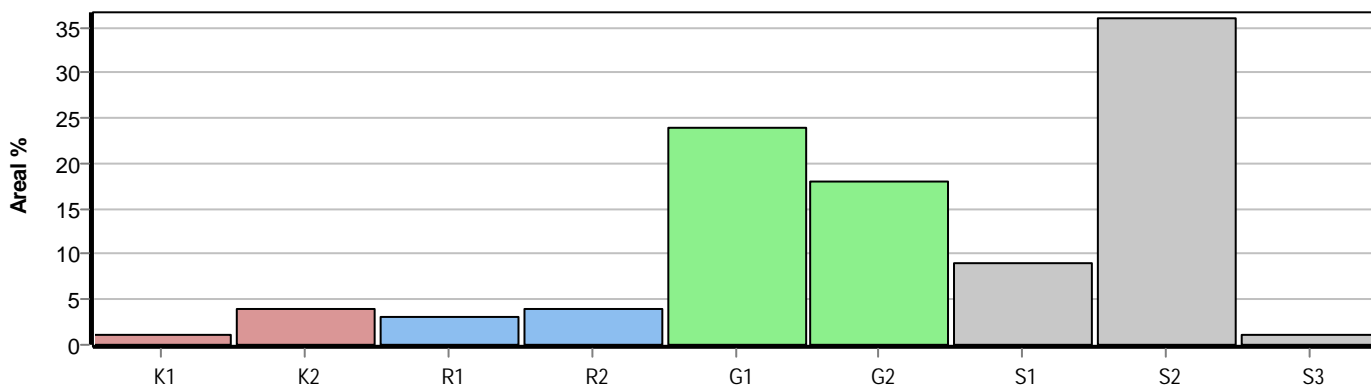
Skog som lämnats efter avverkning eller som uppkommit på grund av skada.

E2 Gles skog

Gles skog eller skog av ett för marken olämpligt träslag.

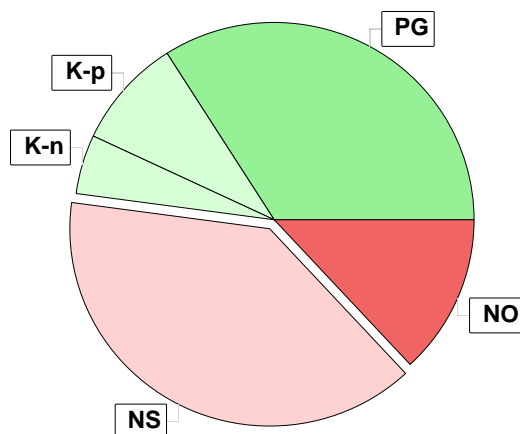
E3 Skog av hagmarkskaraktär

Gles skog av hagmarkskaraktär.



Skogens fördelning på målklasser

| Målklass | Areal | | Virkesförråd | | Tillväxt | | Antal avd |
|----------------|--------------|--------------|-------------------|--------------|-------------------|--------------|------------|
| | ha | % | m ³ sk | % | m ³ sk | % | |
| PG | 136,9 | 34,1 | 18915 | 27,5 | 7438 | 39,6 | 65 |
| K - produktion | 36,2 | 9,0 | 7230 | 10,5 | 1927 | 10,3 | 25 |
| K - naturvård | 19,3 | 4,8 | 3939 | 5,7 | 1033 | 5,5 | 25 |
| NS | 156,3 | 39,1 | 25922 | 37,7 | 5972 | 31,8 | 95 |
| NO | 52,2 | 13,0 | 12825 | 18,6 | 2393 | 12,8 | 31 |
| Summa | 400,9 | 100,0 | 68831 | 100,0 | 18763 | 100,0 | 216 |



Impediment

| | ha | % |
|------|------|-----|
| Myr | 0,8 | 0,0 |
| Berg | 99,9 | 9,0 |

Målklasser

Målklasserna ger information om skogens brukning. Klasserna har följande innebörd:

- PG** Produktionsmål med miljöhänsyn
I avdelningar med låga naturvärden där produktionsmålet styr skötseln. Miljöhänsyn tas genom att hänsynsytor, trädgrupper, evighetsträd och buskar mm lämnas. Miljöhänsyn motsvarar högst ca 10 % av avdelningens produktiva skogsmarksareal.
- K** Produktionsmål med förstärkt miljöhänsyn
I avdelningar med låga/vissa naturvärden förenas produktionsmålet med en förstärkt miljöhänsyn. Produktionsmålet styr huvudinriktningen av skötseln, medan naturvårdsmålet dominerar i vissa delar av avdelningen. Förhållandet mellan målen anges som procentsatser av avdelningens produktiva skogsmarksareal. Förstärkt miljöhänsyn innebär att mer än 10 % av avdelningens produktiva skogsmarksareal utgörs av naturhänsyn. Naturvårdsmålet kan i vissa fall överstiga 50 % av avdelningens produktiva skogsmarksareal.
- NS** Naturvårdsmål med skötsel
I avdelningar med höga naturvärden där återkommande skötsel är nödvändig för att bibehålla områdets naturvärden samt avdelningar med förutsättningar att återskapa dessa naturvärden. Naturvårdsmålet styr skötseln som endast utförs när det är motiverat av naturvårdsskäl.
- NO** Naturvårdsmål, orört
I avdelningar med höga naturvärden där fri utveckling är nödvändig för att bibehålla områdets naturvärden samt avdelningar med förutsättningar att återskapa dessa naturvärden. Naturvårdsmålet styr genom att området lämnas för fri utveckling. Ibland kan dock ett nyskapande av död ved vara nödvändig för att påskynda utvecklingen av höga naturvärden.

Sammanställning lövdominerade bestånd

För certifiering ska, under merparten av omloppstiden, minst 5 % (FSC) / 3 % (PEFC) av den friska och fuktiga marken domineras av löv.

Av sammanställningens produktiva skogsmarksareal om 400,9 ha är 97,9 % (392,4 ha) frisk eller fuktig.

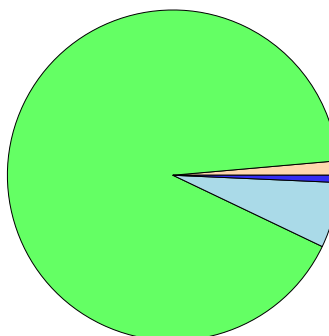
Sammanställningen avser frisk eller fuktig skogsmark som är lövdominerad (minst 50 % löv i trädslagsandelar).

Aktuella - lövdominerade bestånd enligt planens trädslag (i röjningsskog räknas endast det löv som överensstämmer med ståndortsindex).

Framtida - bestånd av planläggaren markerade som lämpliga för lövdominans under omloppstiden.

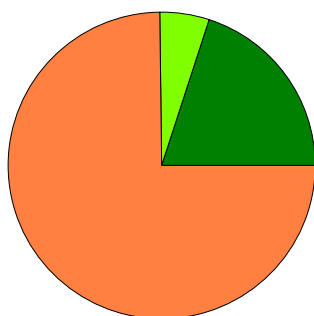
Fördelning fuktklasser för skogsmark

Torr, 1,4 %, 5,8 ha Frisk, 91,5 %, 366,6 ha
Fuktig, 6,4 %, 25,8 ha Blöt, 0,7 %, 2,7 ha



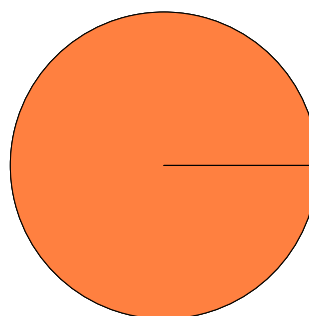
Lövdominerade bestånd - aktuella

Lövdominerat: NS och NO, 20,0 %, 78,4 ha
Lövdominerat: Övriga, 5,2 %, 20,4 ha
Ej lövdominerat, 74,8 %, 293,6 ha



Lövdominerade bestånd - framtida

Lövdominerat: NS och NO, 0,0 %, 0,0 ha
Lövdominerat: Övriga, 0,0 %, 0,0 ha
Ej lövdominerat, 100,0 %, 392,4 ha



Lövdominerade bestånd - aktuella

Areal % av areal frisk eller fuktig

NS + NO

78,4 ha 20,0 %

Övriga

20,4 ha 5,2 %

Summa

98,8 ha 25,2 %

Lövdominerade bestånd - framtida

Areal % av areal frisk eller fuktig

0,0 ha 0,0 %

0,0 ha 0,0 %

0,0 ha 0,0 %

Lövdominerade bestånd - aktuella

| Avdelning | Areal | Målklass | Ålder | TGLBÄ | Andel av areal frisk eller fuktig | |
|-----------|--------|----------|-------|-------|-----------------------------------|-----------|
| 4 | 0,7 ha | NS | 84 | 00109 | 0,2 % | 1 (71) A |
| 11 | 4,8 ha | PG | 39 | 21700 | 1,2 % | 2 (71) A |
| 17 | 1,0 ha | NS | 24 | 22600 | 0,3 % | 3 (71) A |
| 18 | 0,9 ha | NS | 74 | 22600 | 0,2 % | 4 (71) A |
| 19 | 0,8 ha | NS | 44 | 00X00 | 0,2 % | 5 (71) A |
| 22 | 1,2 ha | NS | 64 | 11800 | 0,3 % | 6 (71) A |
| 24 | 1,4 ha | NS | 64 | 22600 | 0,4 % | 7 (71) A |
| 26 | 0,4 ha | NS | 19 | 23500 | 0,1 % | 8 (71) A |
| 30 | 0,7 ha | NS | 74 | 23500 | 0,2 % | 9 (71) A |
| 36 | 1,4 ha | NS | 64 | 21700 | 0,4 % | 10 (71) A |

Sammanställning lövdominerade bestånd

| Lövdominerade bestånd - aktuella | | | | | | |
|----------------------------------|--------|----------|-------|-------|-----------------------------------|-----------|
| Avdelning | Areal | Målklass | Ålder | TGLBÄ | Andel av areal frisk eller fuktig | |
| 38 | 1,3 ha | NS | 64 | 50500 | 0,3 % | 11 (71) Å |
| 40 | 1,9 ha | NS | 54 | 00505 | 0,5 % | 12 (71) Å |
| 41 | 2,1 ha | NS | 84 | 11206 | 0,5 % | 13 (71) Å |
| 42 | 1,0 ha | NS | 64 | 00X00 | 0,3 % | 14 (71) Å |
| 43 | 1,1 ha | NS | 69 | 10900 | 0,3 % | 15 (71) Å |
| 45 | 1,2 ha | K | 64 | 10900 | 0,3 % | 16 (71) Å |
| 46 | 0,9 ha | K | 64 | 10801 | 0,2 % | 17 (71) Å |
| 47 | 1,3 ha | NS | 54 | 30700 | 0,3 % | 18 (71) Å |
| 48 | 0,8 ha | NS | 74 | 21700 | 0,2 % | 19 (71) Å |
| 49 | 2,0 ha | NS | 64 | 00X00 | 0,5 % | 20 (71) Å |
| 50 | 1,5 ha | NO | 84 | 00X00 | 0,4 % | 21 (71) Å |
| 66 | 0,6 ha | NS | 44 | 00X00 | 0,2 % | 22 (71) Å |
| 69 | 0,6 ha | NS | 44 | 10900 | 0,2 % | 23 (71) Å |
| 70 | 2,1 ha | NS | 19 | 20107 | 0,5 % | 24 (71) Å |
| 79 | 0,3 ha | NS | 74 | 31600 | < 0.1 % | 25 (71) Å |
| 88 | 1,7 ha | NS | 74 | 41500 | 0,4 % | 26 (71) Å |
| 92 | 0,6 ha | NO | 74 | 01900 | 0,2 % | 27 (71) Å |
| 98 | 1,8 ha | PG | 44 | 00X00 | 0,5 % | 28 (71) Å |
| 100 | 3,5 ha | PG | 14 | 01900 | 0,9 % | 29 (71) Å |
| 104 | 0,3 ha | NO | 74 | 02800 | < 0.1 % | 30 (71) Å |
| 106 | 1,7 ha | NS | 19 | 00109 | 0,4 % | 31 (71) Å |
| 115 | 0,4 ha | NO | 64 | 11800 | 0,1 % | 32 (71) Å |
| 119 | 2,0 ha | PG | 19 | 02800 | 0,5 % | 33 (71) Å |
| 122 | 1,5 ha | PG | 10 | 02800 | 0,4 % | 34 (71) Å |
| 124 | 0,9 ha | NS | 74 | 22600 | 0,2 % | 35 (71) Å |
| 125 | 2,8 ha | NS | 84 | 21403 | 0,7 % | 36 (71) Å |
| 127 | 2,2 ha | NS | 159 | 11206 | 0,6 % | 37 (71) Å |
| 133 | 0,7 ha | NO | 69 | 00X00 | 0,2 % | 38 (71) Å |
| 138 | 1,9 ha | NO | 84 | 23500 | 0,5 % | 39 (71) Å |
| 143 | 1,3 ha | NS | 114 | 20206 | 0,3 % | 40 (71) Å |
| 144 | 3,2 ha | NS | 114 | 32203 | 0,8 % | 41 (71) Å |
| 152 | 0,6 ha | NS | 64 | 00X00 | 0,2 % | 42 (71) Å |
| 155 | 0,7 ha | NS | 74 | 41302 | 0,2 % | 43 (71) Å |
| 157 | 0,6 ha | NS | 74 | 41500 | 0,2 % | 44 (71) Å |
| 163 | 1,2 ha | NS | 84 | 00604 | 0,3 % | 45 (71) Å |
| 164 | 0,4 ha | NS | 44 | 50005 | 0,1 % | 46 (71) Å |
| 166 | 1,1 ha | NS | 114 | 00406 | 0,3 % | 47 (71) Å |
| 167 | 0,3 ha | NS | 64 | 20602 | < 0.1 % | 48 (71) Å |
| 169 | 0,8 ha | NS | 94 | 41500 | 0,2 % | 49 (71) Å |
| 172 | 0,7 ha | NS | 84 | 50500 | 0,2 % | 50 (71) Å |
| 173 | 8,4 ha | NS | 119 | 01207 | 2,1 % | 51 (71) Å |
| 174 | 0,3 ha | NS | 214 | 0000X | < 0.1 % | 52 (71) Å |
| 177 | 0,6 ha | NS | 64 | 12700 | 0,2 % | 53 (71) Å |

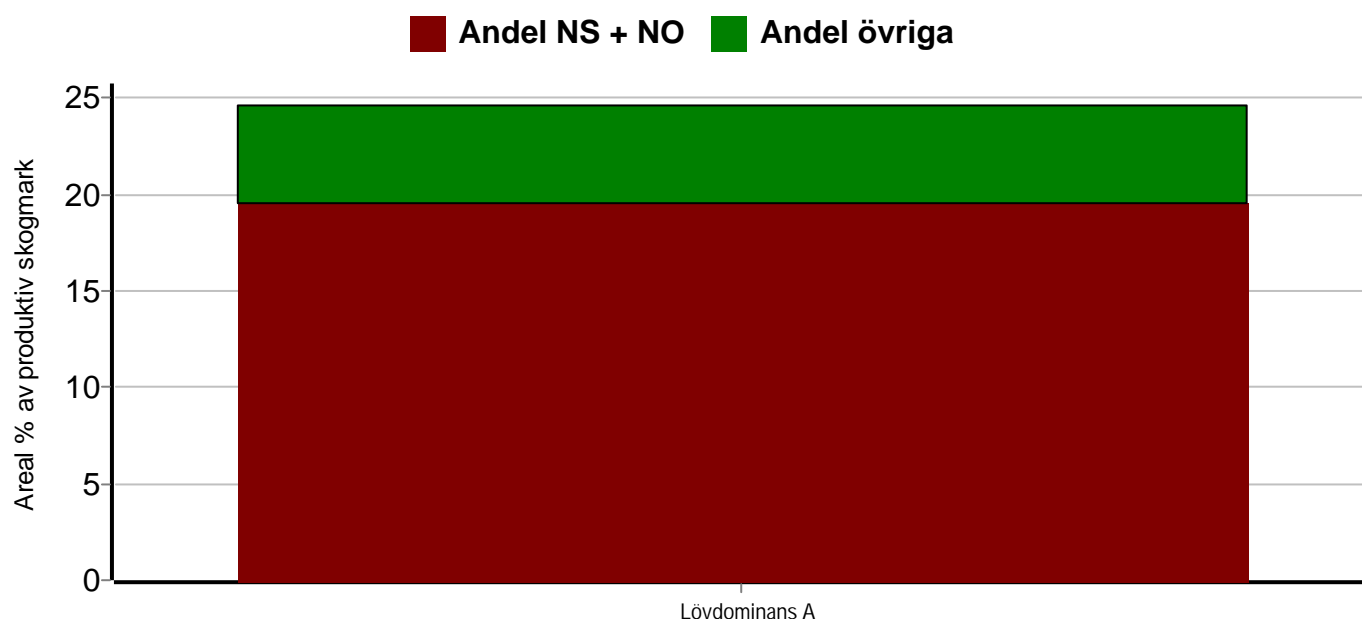
Sammanställning lövdominerade bestånd

| Lövdominerade bestånd - aktuella | | | | | | |
|----------------------------------|--------|----------|-------|-------|-----------------------------------|-----------|
| Avdelning | Areal | Målklass | Ålder | TGLBÄ | Andel av areal frisk eller fuktig | |
| 180 | 1,7 ha | NO | 74 | 02800 | 0,4 % | 54 (71) A |
| 183 | 1,4 ha | NS | 94 | 22501 | 0,4 % | 55 (71) A |
| 186 | 1,3 ha | NS | 74 | 20602 | 0,3 % | 56 (71) A |
| 187 | 1,5 ha | NS | 99 | 00406 | 0,4 % | 57 (71) A |
| 188 | 0,7 ha | NS | 99 | 30403 | 0,2 % | 58 (71) A |
| 190 | 3,2 ha | NS | 104 | 40501 | 0,8 % | 59 (71) A |
| 195 | 1,5 ha | NS | 94 | 14401 | 0,4 % | 60 (71) A |
| 204 | 0,4 ha | PG | 39 | 31600 | 0,1 % | 61 (71) A |
| 208 | 1,7 ha | PG | 34 | 01900 | 0,4 % | 62 (71) A |
| 211 | 4,2 ha | NS | 54 | 21601 | 1,1 % | 63 (71) A |
| 212 | 0,3 ha | NS | 19 | 00604 | < 0,1 % | 64 (71) A |
| 213 | 0,4 ha | K | 29 | 10900 | 0,1 % | 65 (71) A |
| 214 | 0,4 ha | NS | 44 | 00406 | 0,1 % | 66 (71) A |
| 215 | 0,6 ha | NS | 39 | 00X00 | 0,2 % | 67 (71) A |
| 216 | 0,8 ha | PG | 24 | 00X00 | 0,2 % | 68 (71) A |
| 217 | 0,8 ha | NS | 94 | 00208 | 0,2 % | 69 (71) A |
| 223 | 2,3 ha | NS | 69 | 11800 | 0,6 % | 70 (71) A |
| 225 | 1,4 ha | PG | 29 | 10900 | 0,4 % | 71 (71) A |

| Lövdominerade bestånd - framtida | | | | | | |
|----------------------------------|-------|----------|-------|-------|-----------------------------------|--|
| Avdelning | Areal | Målklass | Ålder | TGLBÄ | Andel av areal frisk eller fuktig | |

Sammanställning speciella värden (natur/kultur)

Fördelning speciella värden (natur och kultur)



Summerade arealer samt andel av produktiv skogsmark

| | NS + NO | | Övriga | | Summa | |
|-------------------------|----------|--------|----------|--------|----------|---------|
| | Areal | Andel | Areal | Andel | Areal | Andel |
| Lövdominans A | 78,4 ha | 19,6 % | 20,4 ha | 5,1 % | 98,8 ha | 24,6 % |
| Speciella värden finns | 78,4 ha | 19,6 % | 20,4 ha | 5,1 % | 98,8 ha | 24,6 % |
| Speciella värden saknas | 130,1 ha | 32,5 % | 172,0 ha | 42,9 % | 302,1 ha | 75,4 % |
| Produktiv skogsmark | 208,5 ha | 52,0 % | 192,4 ha | 48,0 % | 400,9 ha | 100,0 % |

Avdelningar med speciella värden (natur och kultur)

| Avdelning | Areal | Målklass | Ålder | TGLÄC | Lövdominerade bestånd redovisas ej |
|-----------|--------|----------|-------|-------|------------------------------------|
| 4 | 0,7 ha | NS | 84 | 00109 | Ädellövskog 1 (13) |
| 40 | 1,9 ha | NS | 54 | 00505 | Ädellövskog 2 (13) |
| 41 | 2,1 ha | NS | 84 | 11206 | Ädellövskog 3 (13) |
| 70 | 2,1 ha | NS | 19 | 20107 | Ädellövskog 4 (13) |
| 106 | 1,7 ha | NS | 19 | 00109 | Ädellövskog 5 (13) |
| 127 | 2,2 ha | NS | 159 | 11206 | Ädellövskog 6 (13) |
| 143 | 1,3 ha | NS | 114 | 20206 | Ädellövskog 7 (13) |
| 166 | 1,1 ha | NS | 114 | 00406 | Ädellövskog 8 (13) |
| 173 | 8,4 ha | NS | 119 | 01207 | Ädellövskog 9 (13) |
| 174 | 0,3 ha | NS | 214 | 0000X | Ädellövskog 10 (13) |
| 187 | 1,5 ha | NS | 99 | 00406 | Ädellövskog 11 (13) |
| 214 | 0,4 ha | NS | 44 | 00406 | Ädellövskog 12 (13) |
| 217 | 0,8 ha | NS | 94 | 00208 | Ädellövskog 13 (13) |

Avverkning och tillväxt

Avverkning

I redovisad avverkningsvolym ingår 5 års tillväxt för avverkningar med angelägenhetsgrad 2 och 3.

I begreppet löv ingår alla lövträdsarter.

| Åldersklass | Gallring | | | Förnygringsavverkning | | | | Naturvårdande skötsel | | | | |
|----------------------------|----------|--------------|-------------|-----------------------|-------|--------------|-------------|-----------------------|------|--------------|-------------|----------------|
| | ha | Barr m³sk | Löv m³sk | Totalt m³sk | ha | Barr m³sk | Löv m³sk | Totalt m³sk | ha | Barr m³sk | Löv m³sk | Totalt m³sk |
| Kalmark | | | | | | | | | | | | |
| - 9 år | | | | | 3,9 | 116 | | 116 | | | | |
| 10 - 19 | | | | | | | | | 4,5 | 7 | 24 | 31 |
| 20 - 29 | 5,2 | 43 | 135 | 178 | | | | | | | | |
| 30 - 39 | 20,6 | 752 | 329 | 1081 | | | | | 0,6 | | 24 | 24 |
| 40 - 49 | 9,5 | 478 | 73 | 551 | | | | | 5,6 | 93 | 67 | 160 |
| 50 - 59 | 7,1 | 279 | 95 | 374 | | | | | 5,3 | 205 | 23 | 228 |
| 60 - 69 | 1,2 | 73 | 8 | 81 | | | | | 4,1 | 141 | 38 | 179 |
| 70 - 79 | | | | | 1,1 | 156 | 17 | 173 | 1,6 | 12 | 15 | 27 |
| 80 - 89 | | | | | | | | | 13,7 | 334 | 114 | 448 |
| 90 - 99 | | | | | | | | | 3,7 | 15 | 63 | 78 |
| 100 - 109 | | | | | | | | | 8,2 | 126 | 60 | 186 |
| 110 - 119 | | | | | 0,8 | 174 | | 174 | 17,7 | 154 | 107 | 261 |
| 120 + | | | | | 8,6 | 697 | | 697 | 23,6 | 415 | 72 | 487 |
| Lågprodskog(E) ÖF/Skikt | | | | | [1,5] | 65 | | 65 | | | | |
| Grundförslag | 43,6 | 1625 | 640 | 2265 | 14,4 | 1208 | 17 | 1225 | 88,6 | 1502 | 607 | 2109 |
| Högre alt. | | | | 2265 | | | | 1225 | | | | 2141 |
| Lägre alt. | | | | 2265 | | | | 1225 | | | | 2108 |

Total avverkning

5 599

- högre alt.

5 631

- lägre alt.

5 598

m³sk/ha efter 10 år

205

- högre alt.

204

- lägre alt.

205

Tillväxt

I sammanställningen redovisas tillväxt under perioden samt areal och virkesförråd efter 10 år.

Observera att såväl tillväxt som areal och virkesförråd om 10 år förutsätter att föreslagna åtgärder utförs

| Åldersklass | Tillväxt | | | Areal och virkesförråd efter 10 år | | |
|----------------------------|--------------|-------------|----------------|------------------------------------|-------|---------|
| | Barr m³sk | Löv m³sk | Totalt m³sk | ha | m³sk | m³sk/ha |
| Kalmark | | | | 7,0 | | |
| - 9 år | 382 | 60 | 442 | 11,1 | | |
| 10 - 19 | 601 | 674 | 1275 | 13,7 | 582 | 42 |
| 20 - 29 | 280 | 192 | 472 | 26,6 | 2109 | 79 |
| 30 - 39 | 1065 | 724 | 1789 | 8,4 | 1102 | 131 |
| 40 - 49 | 1704 | 513 | 2217 | 26,0 | 4891 | 188 |
| 50 - 59 | 1069 | 470 | 1539 | 35,4 | 7242 | 205 |
| 60 - 69 | 863 | 818 | 1681 | 25,5 | 6118 | 240 |
| 70 - 79 | 989 | 531 | 1520 | 29,5 | 7495 | 254 |
| 80 - 89 | 1466 | 809 | 2275 | 30,2 | 6937 | 230 |
| 90 - 99 | 212 | 189 | 401 | 45,4 | 11655 | 257 |
| 100 - 109 | 723 | 147 | 870 | 12,0 | 2082 | 174 |
| 110 - 119 | 672 | 618 | 1290 | 20,9 | 4736 | 227 |
| 120 + | 2493 | 371 | 2864 | 108,4 | 25582 | 236 |
| Lågprodskog(E) ÖF/Skikt | 15 | 2 | 17 | 0,8 | 30 | 38 |
| Summa | 12644 | 6118 | 18762 | 400,9 | 82005 | 205 |

Skogsvårdsåtgärder

Blanketten innehåller ett sammandrag av avdelningsvis föreslagna åtgärder.
Sammanställningen förutsätter att samtliga åtgärder enligt grundförslaget utförs.

| Åtgärd (F) = Följd (A) = Alternativ | Angelägenhetsgrad | | | | Summa ha |
|---|-------------------|-----------------|-----------------|------------------|-------------|
| | Snarast ha | Inom 5 år ha | 5 - 10 år ha | 10 - 20 år ha | |
| Markberedning, Följd | | 8,6 | | | 8,6 |
| Plantering | 1,7 | | | | 1,7 |
| Plantering, Följd | | 0,8 | | | 0,8 |
| Återväxtkontroll, Följd | 1,7 | 8,6 | | | 10,3 |
| Röjning | 8,5 | 17,7 | | | 26,2 |
| Röjning Löv | | | 1,0 | | 1,0 |
| Summa ha | 11,9 | 35,7 | 1,0 | | 48,6 |

Åtgärdsöversikt

Samtliga avdelningar där åtgärder är föreslagna finns här uppräknade.

Angelägenhetsgrad: 1 = Snarast, 2 = Inom 5 år, 3 = Inom 5-10 år, 4 = Inom 10 - 20 år

| Åtgärd (F) = Följd (A) = Alternativ | Ang | Avdelning | Prod areal ha | Ålder år | Stånd- orts- index | Volym m³sk /ha | Uttag m³sk inkl tillv | Utförs år | Anteckning |
|---|-----|-----------|---------------------|-------------|--------------------------|----------------------|-----------------------------|--------------|------------|
| Föryng avv, fröträäd | 1 | 75 | 1,1 | 3 | T24 | 30 | 23 | | |
| Föryng avv, fröträäd | 1 | 220 | 8,6 | 124 | T24 | 162 | 697 | | |
| Avverkning ÖF | 1 | 222 | 1,5 | 99 | G26 | 48 | 65 | | |
| Gallring | 1 | 21 | 4,1 | 54 | T26 | 243 | 199 | | |
| Gallring | 1 | 101 | 1,1 | 34 | G24 | 127 | 35 | | |
| Gallring | 1 | 204 | 0,4 | 39 | B24 | 209 | 25 | | |
| Gallring | 1 | 213 | 0,4 | 29 | B22 | 170 | 20 | | |
| Gallring | 1 | 216 | 0,8 | 24 | B24 | 185 | 44 | | |
| Gallring | 1 | 225 | 1,4 | 29 | B20 | 182 | 76 | | |
| Röjning | 1 | 95 | 4,4 | 19 | G30 | 51 | 0 | | |
| Röjning | 1 | 206 | 2,0 | 0 | G28 | 0 | 0 | | |
| Röjning | 1 | 219 | 0,6 | 19 | G28 | 18 | 0 | | |
| Röjning | 1 | 222 | 1,5 | 19 | G26 | 19 | 0 | | |
| Plantering | 1 | 63 | 1,7 | 0 | G26 | 0 | 0 | | |
| Återväxtkontroll (F) | 1 | 63 | 1,7 | 0 | G26 | 0 | 0 | | |
| Naturvårdshuggning | 1 | 18 | 0,9 | 74 | B22 | 182 | 16 | | |
| Naturvårdshuggning | 1 | 19 | 0,8 | 44 | B24 | 77 | 6 | | |
| Naturvårdshuggning | 1 | 37 | 0,6 | 129 | T22 | 98 | 6 | | |
| Naturvårdshuggning | 1 | 56 | 1,0 | 134 | T22 | 306 | 31 | | |
| Naturvårdshuggning | 1 | 69 | 0,6 | 44 | B22 | 193 | 12 | | |
| Naturvårdshuggning | 1 | 70 | 2,1 | 19 | E22 | 27 | 11 | | |
| Naturvårdshuggning | 1 | 106 | 1,7 | 19 | E24 | 28 | 7 | | |
| Naturvårdshuggning | 1 | 127 | 2,2 | 159 | E20 | 221 | 49 | | |

Åtgärdsöversikt

Samtliga avdelningar där åtgärder är föreslagna finns här uppräknade.

Angelägenhetsgrad: 1 = Snarast, 2 = Inom 5 år, 3 = Inom 5-10 år, 4 = Inom 10 - 20 år

| Åtgärd (F) = Följd (A) = Alternativ | Ang | Avdelning | Prod areal ha | Ålder år | Stånd- orts- index | Volym m ³ sk /ha | Uttag m ³ sk inkl tillv | Utförs år | Anteckning |
|---|-----|-----------|---------------------|-------------|--------------------------|-----------------------------------|--|--------------|------------|
| Naturvårdshuggning | 1 | 128 | 1,9 | 64 | T24 | 316 | 150 | | |
| Naturvårdshuggning | 1 | 131 | 2,6 | 44 | T24 | 203 | 132 | | |
| Naturvårdshuggning | 1 | 132 | 1,2 | 44 | G24 | 210 | 0 | | |
| Naturvårdshuggning | 1 | 134 | 3,4 | 54 | T24 | 268 | 228 | | |
| Naturvårdshuggning | 1 | 135 | 2,1 | 84 | T22 | 224 | 94 | | |
| Naturvårdshuggning | 1 | 140 | 3,5 | 84 | T24 | 284 | 199 | | |
| Naturvårdshuggning | 1 | 141 | 1,7 | 144 | T18 | 187 | 48 | | |
| Naturvårdshuggning | 1 | 142 | 2,7 | 134 | T16 | 177 | 48 | | |
| Naturvårdshuggning | 1 | 143 | 1,3 | 114 | E18 | 182 | 35 | | |
| Naturvårdshuggning | 1 | 144 | 3,2 | 114 | E18 | 220 | 106 | | |
| Naturvårdshuggning | 1 | 155 | 0,7 | 74 | T20 | 106 | 11 | | |
| Naturvårdshuggning | 1 | 167 | 0,3 | 64 | B20 | 107 | 3 | | |
| Naturvårdshuggning | 1 | 178 | 1,5 | 104 | T22 | 240 | 36 | | |
| Naturvårdshuggning | 1 | 179 | 1,8 | 119 | T22 | 177 | 32 | | |
| Naturvårdshuggning | 1 | 181 | 1,9 | 84 | T18 | 186 | 35 | | |
| Naturvårdshuggning | 1 | 182 | 2,6 | 84 | G24 | 215 | 112 | | |
| Naturvårdshuggning | 1 | 183 | 1,4 | 94 | B22 | 235 | 49 | | |
| Naturvårdshuggning | 1 | 189 | 4,2 | 124 | T22 | 167 | 70 | | |
| Naturvårdshuggning | 1 | 194 | 1,8 | 104 | G26 | 284 | 51 | | |
| Naturvårdshuggning | 1 | 212 | 0,3 | 19 | B24 | 33 | 3 | | |
| Naturvårdshuggning | 1 | 214 | 0,4 | 44 | E22 | 125 | 10 | | |
| Naturvårdshuggning | 1 | 215 | 0,6 | 39 | B24 | 200 | 24 | | |
| Föryng avv, fröträ | 2 | 80 | 2,8 | 5 | T22 | 30 | 93 | | |

Åtgärdsöversikt

Samtliga avdelningar där åtgärder är föreslagna finns här uppräknade.

Angelägenhetsgrad: 1 = Snarast, 2 = Inom 5 år, 3 = Inom 5-10 år, 4 = Inom 10 - 20 år

| Åtgärd (F) = Följd (A) = Alternativ | Ang | Avdelning | Prod areal ha | Ålder år | Stånd- orts- index | Volym m³sk /ha | Uttag m³sk inkl tillv | Utförs år | Anteckning |
|---|-----|-----------|---------------------|-------------|--------------------------|----------------------|-----------------------------|--------------|------------|
| Föryng avv | 2 | 82 | 0,8 | 114 | G24 | 281 | 174 | | |
| Föryng avv | 2 | 84 | 1,1 | 74 | G24 | 161 | 173 | | |
| Underv röj f föryng avv (F) | 2 | 220 | 8,6 | 124 | T24 | 162 | 0 | | |
| Gallring | 2 | 12 | 4,9 | 44 | T22 | 143 | 253 | | |
| Gallring | 2 | 16 | 1,7 | 39 | T22 | 193 | 116 | | |
| Gallring | 2 | 58 | 1,3 | 44 | G26 | 245 | 96 | | |
| Gallring | 2 | 60 | 1,5 | 44 | T22 | 242 | 127 | | |
| Gallring | 2 | 64 | 2,6 | 34 | T24 | 166 | 160 | | |
| Gallring | 2 | 67 | 2,3 | 34 | B22 | 138 | 124 | | |
| Gallring | 2 | 74 | 1,3 | 44 | T24 | 140 | 44 | | |
| Gallring | 2 | 87 | 8,2 | 39 | T22 | 164 | 403 | | |
| Gallring | 2 | 120 | 2,6 | 36 | T20 | 105 | 103 | | |
| Gallring | 2 | 197 | 3,0 | 54 | T24 | 200 | 174 | | |
| Gallring | 2 | 198 | 2,6 | 27 | T22 | 32 | 37 | | |
| Gallring | 2 | 199 | 1,2 | 64 | G24 | 235 | 81 | | |
| Gallring | 2 | 208 | 1,7 | 34 | B24 | 182 | 115 | | |
| Gallring | 2 | 210 | 0,5 | 49 | G28 | 212 | 32 | | |
| Röjning | 2 | 94 | 11,7 | 9 | T24 | 15 | 0 | | |
| Röjning | 2 | 100 | 3,5 | 14 | B22 | 33 | 0 | | |
| Röjning | 2 | 122 | 1,5 | 10 | B26 | 30 | 0 | | |
| Röjning | 2 | 123 | 1,0 | 4 | G36 | 30 | 0 | | |
| Plantering (F) | 2 | 82 | 0,8 | 114 | G24 | 281 | 0 | | |
| Återväxtkontroll (F) | 2 | 220 | 8,6 | 124 | T24 | 162 | 0 | | |

Åtgärdsöversikt

Samtliga avdelningar där åtgärder är föreslagna finns här uppräknade.

Angelägenhetsgrad: 1 = Snarast, 2 = Inom 5 år, 3 = Inom 5-10 år, 4 = Inom 10 - 20 år

| Åtgärd (F) = Följd (A) = Alternativ | Ang | Avdelning | Prod areal ha | Ålder år | Stånd- orts- index | Volym m³sk /ha | Uttag m³sk inkl tillv | Utförs år | Anteckning |
|---|-----|-----------|---------------------|-------------|--------------------------|----------------------|-----------------------------|--------------|------------|
| Markberedning (F) | 2 | 220 | 8,6 | 124 | T24 | 162 | 0 | | |
| Naturvårdshuggning | 2 | 25 | 0,8 | 114 | G24 | 235 | 21 | | |
| Naturvårdshuggning | 2 | 111 | 0,6 | 84 | T22 | 117 | 8 | | |
| Naturvårdshuggning | 2 | 151 | 2,2 | 114 | G26 | 277 | 67 | | |
| Naturvårdshuggning | 2 | 156 | 8,7 | 144 | T18 | 153 | 217 | | |
| Naturvårdshuggning | 2 | 162 | 2,5 | 134 | T14 | 69 | 19 | | |
| Naturvårdshuggning | 2 | 170 | 1,7 | 104 | T22 | 157 | 30 | | |
| Naturvårdshuggning (A) | 2 | 175 | 1,8 | 139 | T18 | 167 | 0 | | |
| Naturvårdshuggning | 2 | 177 | 0,6 | 64 | B22 | 253 | 26 | | |
| Naturvårdshuggning | 2 | 187 | 1,5 | 99 | E20 | 120 | 20 | | |
| Naturvårdshuggning | 2 | 190 | 3,2 | 104 | B20 | 196 | 69 | | |
| Naturvårdshuggning | 2 | 217 | 0,8 | 94 | E22 | 98 | 9 | | |
| Inventering | 2 | 9 | 2,5 | 14 | G30 | 22 | 0 | | |
| Inventering | 2 | 15 | 1,4 | 19 | T22 | 19 | 0 | | |
| Inventering | 2 | 65 | 1,0 | 8 | G26 | 25 | 0 | | |
| Inventering | 2 | 113 | 0,7 | 54 | T26 | 100 | 0 | | |
| Inventering | 2 | 126 | 2,2 | 29 | G28 | 115 | 0 | | |
| Röjning Löv | 3 | 3 | 1,0 | 12 | T24 | 19 | 0 | | |
| Naturvårdshuggning | 3 | 26 | 0,4 | 19 | B24 | 43 | 9 | | |
| Inventering | 3 | 24 | 1,4 | 64 | B22 | 140 | 0 | | |
| Inventering | 3 | 36 | 1,4 | 64 | B22 | 190 | 0 | | |
| Inventering | 3 | 51 | 1,1 | 44 | G26 | 140 | 0 | | |
| Föryng avv, fröträ | 4 | 89 | 1,5 | 74 | T24 | 228 | 0 | | |

Åtgärdsöversikt

Samtliga avdelningar där åtgärder är föreslagna finns här uppräknade.

Angelägenhetsgrad: 1 = Snarast, 2 = Inom 5 år, 3 = Inom 5-10 år, 4 = Inom 10 - 20 år

| Åtgärd (F) = Följd (A) = Alternativ | Ang | Avdelning | Prod areal ha | Ålder år | Stånd- orts- index | Volym m ³ sk /ha | Uttag m ³ sk inkl tillv | Utförs år | Anteckning |
|---|-----|-----------|---------------------|-------------|--------------------------|-----------------------------------|--|--------------|------------|
| Gallring | 4 | 11 | 4,8 | 39 | B22 | 179 | 0 | | |
| Gallring | 4 | 90 | 1,5 | 19 | T24 | 39 | 0 | | |
| Gallring | 4 | 157 | 0,6 | 74 | G24 | 97 | 0 | | |
| Naturvårdshuggning | 4 | 38 | 1,3 | 64 | T24 | 150 | 0 | | |
| Naturvårdshuggning | 4 | 40 | 1,9 | 54 | B24 | 197 | 0 | | |
| Naturvårdshuggning | 4 | 41 | 2,1 | 84 | E22 | 170 | 0 | | |
| Naturvårdshuggning | 4 | 159 | 0,9 | 84 | T24 | 40 | 0 | | |
| Naturvårdshuggning | 4 | 173 | 8,4 | 119 | E22 | 214 | 0 | | |
| Inventering (F) | 4 | 75 | 1,1 | 3 | T24 | 30 | 0 | | |
| Inventering (F) | 4 | 80 | 2,8 | 5 | T22 | 30 | 0 | | |

Avdelningsbeskrivning

Skifte: 0

²PG - Produktionsmål med miljöhänsyn

¹i = grön kommentar, ii = generell kommentar, iii = åtgärdscommentar, iv = speciella värden

| Avd nr | Areal ha (-Avdrag) [Skikt] | Ä g o | Ålder år | Hkl Skikt | Sl | Virkesförråd m ³ sk | | Mål klass | Trädslag TGLBÄ | Med diam cm | Med höjd m | Stamantal /ha | G-yta m ² | Terräng | | Beskrivning | Åtgärd Alternativ | N ä r | Uttag inkl tillväxt | | Årlig tillväxt m ³ sk per ha | Not ¹ |
|--|----------------------------------|--------|----------|-----------|-----|--------------------------------|-----|-----------------|----------------|-------------|------------|---------------|----------------------|---------|-----|---|-------------------|-------|---------------------|-------------------|---|------------------|
| | | | | | | ha | avd | | | | | | | GYL | Trp | | | | % | m ³ sk | | |
| 1 | 2,7 (-0,1) | 1 L | 74 | S1 | T24 | 244 | 634 | PG ² | X0000 | 31 | | | | 221 | | FSCref:6.7.6 Smalbladig grästyp (40) Frisk (2) | Ingen åtgärd | | | | 6,1 | ii ¹ |
| <p>Generellt: Produktionsmål: Produktion av tallvirke. Utökad beskrivning: Fornminne nr. 70:1 grav- och boplatssområde och 353:1 hållristning.</p> <p>Drivning: G: Mellanklass (2). Y: Mellanklass (2). L: Svag/marken plan (1).</p> | | | | | | | | | | | | | | | | | | | | | | |
| 2 | 2,2 (-0,4) | 1 3 | 74 | G2 | T22 | 107 | 193 | NS,s | 42202 | 24 | | | | 221 | | Lönn Ask FSCref:6.1.2 Smalbladig grästyp (40) Frisk (2) Avdrag: berg | Ingen åtgärd | | | | 3,1 | i ¹ |
| <p>Målklass: NS - Naturvårdsmål med skötsel. Syftet är att nyskapa naturvärden.</p> <p>Naturvård: Naturvårdsmål: Uveckla naturvärden kopplade till blandskog. Utökad beskrivning: Glest. Stig.</p> <p>Drivning: G: Mellanklass (2). Y: Mellanklass (2). L: Svag/marken plan (1).</p> | | | | | | | | | | | | | | | | | | | | | | |
| 3 | 1,0 | 1 | 12 | K2 | T24 | 19 | 19 | PG ² | 51400 | | | | | 221 | | Smalbladig grästyp (40) Frisk (2) | Röjning Löv | 3 | 30 | | 3,9 | ii ¹ |
| <p>Generellt: Produktionsmål: Produktion av tallvirke. Utökad beskrivning: Stig.</p> <p>Drivning: G: Mellanklass (2). Y: Mellanklass (2). L: Svag/marken plan (1).</p> | | | | | | | | | | | | | | | | | | | | | | |

Avdelningsbeskrivning

Skifte: 0

²PG - Produktionsmål med miljöhänsyn

¹i = grön kommentar, ii = generell kommentar, iii = åtgärdscommentar, iv = speciella värden

| Avd nr | Areal ha (-Avdrag) [Skikt] | Ägo | Ålder år | Hkl Skikt | SI | Virkesförråd m ³ sk | | Mål klass | Trädslag TGLBÄ | Med diam cm | Med höjd m | Stamantal /ha | G-yta m ² | Terräng | | Beskrivning | Åtgärd Alternativ | När | Uttag inkl tillväxt | | Årlig tillväxt m ³ sk per ha | Not ¹ |
|---|----------------------------------|--------|----------|-----------|-----|--------------------------------|------|-----------------|-------------------|-------------|------------|---------------|----------------------|---------|-----|---|-------------------|-----|---------------------|-------------------|---|-------------------|
| | | | | | | ha | avd | | | | | | | GYL | Trp | | | | % | m ³ sk | | |
| 4 | 0,7 | 1 | 84 | G2 | E22 | 225 | 157 | NS,b | 00109 | 28 | | | | 321 | | Ädellöv enligt lag FSCref:6.7.3, FSCref:6.1. Bredbladig grästyp (45) Frisk (2) | Ingen åtgärd | | | | 5,4 | i,iv ¹ |
| <p>Målklass: NS - Naturvårdsmål med skötsel. Syftet är att bevara naturvärden.</p> <p>Naturvård: Naturvårdsmål: Bevara höga naturvärden i lövskogslund. Utökad beskrivning: Naturvärdesobjekt nummer 9 på karta 09H7i, lövskogslund/hagmarksskog. Ask och lönn. Forminne nummer 73:1, stensättning.</p> <p>Spec värden: Lövdominans A.</p> <p>Drivning: G: Mellangoda (3). Y: Mellanklass (2). L: Svag/marken plan (1).</p> | | | | | | | | | | | | | | | | | | | | | | |
| 5 | 2,1 | 1 | 84 | S1 | T24 | 272 | 571 | PG ² | 71200 | 30 | | | | 221 | | Smalbladig grästyp (40) Frisk (2) | Ingen åtgärd | | | | 5,8 | ii ¹ |
| <p>Generellt: Produktionsmål: Tallproduktion med inriktning mot kvalitet. Utökad beskrivning: Stig.</p> <p>Drivning: G: Mellanklass (2). Y: Mellanklass (2). L: Svag/marken plan (1).</p> | | | | | | | | | | | | | | | | | | | | | | |
| 6 | 10,1 (-1,0) | 1 3 | 49 | G1 | T24 | 150 | 1365 | PG ² | 91000 | 21 | | | | 221 | | Friluftsområde Gallrat Smalbladig grästyp (40) Frisk (2) Avdrag: berg | Ingen åtgärd | | | | 6,1 | ii ¹ |
| <p>Generellt: Produktionsmål: Volymproduktion av tallvirke. Utökad beskrivning: Stigar.</p> <p>Drivning: G: Mellanklass (2). Y: Mellanklass (2). L: Svag/marken plan (1).</p> | | | | | | | | | | | | | | | | | | | | | | |

Avdelningsbeskrivning

Skifte: 0

²PG - Produktionsmål med miljöhänsyn

¹i = grön kommentar, ii = generell kommentar, iii = åtgärdskommentar, iv = speciella värden

| Avd nr | Areal ha (-Avdrag [Skikt]) | Å g o | Ålder år | Hkl Skikt | Sl | Virkesförråd m ³ sk | | Mål klass | Trädslag TGLBÄ | Med diam cm | Med höjd m | Stamantal /ha | G-yta m ² | Terräng | | Beskrivning | Åtgärd Alternativ | N ä r | Uttag inkl tillväxt | | Årlig tillväxt m ³ sk per ha | Not ¹ |
|--|----------------------------|-------|----------|-----------|-----|--------------------------------|-----|-----------------|----------------|-------------|------------|---------------|----------------------|---------|-----|---|-------------------|-------|---------------------|-------------------|---|-------------------|
| | | | | | | ha | avd | | | | | | | GYL | Trp | | | | % | m ³ sk | | |
| 7 | 1,3 | 1 | 49 | G1 | B20 | 67 | 87 | K,s 30 % | 33400 | 21 | | | | 511 | | Friluftsområde Delvis försumpat FSCref:6.1.2 Bredbladig grästyp (45) Fuktig (3) | Ingen åtgärd | | | | 3,3 | i,ii ¹ |
| <p>Målklass: K - Produktionsmål med förstärkt miljöhänsyn. Syftet är att nyskapa naturvärden. 30 % av arealen används till naturvård.</p> <p>Naturvård: Naturvårdsmål: Utveckla naturvärden i luckig blandskog.</p> <p>Generellt: Produktionsmål: Produktion av barr- och lövskog. Utökad beskrivning: Före detta inäga som delvis är bevuxen med skog. Björk och al.</p> <p>Drivning: G: Mycket dåliga (5). Y: Mycket jämnt (1). L: Svag/marken plan (1).</p> | | | | | | | | | | | | | | | | | | | | | | |
| 8 | 0,9 | 1 | 84 | S1 | G26 | 254 | 229 | PG ² | 26200 | 26 | | | | 221 | | Friluftsområde Olikåldrigt Smalbladig grästyp (40) Frisk (2) | Ingen åtgärd | | | | 6,7 | ii ¹ |
| <p>Generellt: Produktionsmål: Produktion av barrvirke. Utökad beskrivning: Stig.</p> <p>Drivning: G: Mellanklass (2). Y: Mellanklass (2). L: Svag/marken plan (1).</p> | | | | | | | | | | | | | | | | | | | | | | |
| 9 | 2,5 | 1 | 14 | R1 | G30 | 22 | 55 | PG ² | 14500 | 5 | | | | 411 | | Friluftsområde Bredbladig grästyp (45) Frisk (2) | Inventering | 2 | | | 5,2 | ii ¹ |
| <p>Generellt: Produktionsmål: Produktion av gran och löv.</p> <p>Drivning: G: Mellanklass (4). Y: Mycket jämnt (1). L: Svag/marken plan (1).</p> | | | | | | | | | | | | | | | | | | | | | | |

Avdelningsbeskrivning

Skifte: 0

²PG - Produktionsmål med miljöhänsyn

¹i = grön kommentar, ii = generell kommentar, iii = åtgärdskommentar, iv = speciella värden

| Avd nr | Areal ha (-Avdrag [Skikt]) | Å g o | Ålder år | Hkl Skikt | Sl | Virkesförråd m ³ sk | | Mål klass | Trädslag TGLBÄ | Med diam cm | Med höjd m | Stamantal /ha | G-yta m ² | Terräng | | Beskrivning | Åtgärd Alternativ | N ä r | Uttag inkl tillväxt | | Årlig tillväxt m ³ sk per ha | Not ¹ |
|--|----------------------------------|--------|----------|-----------|-----|--------------------------------|-----|-----------------|----------------|-------------|------------|---------------|----------------------|---------|-----|---|-------------------|-------|---------------------|-------------------|---|--------------------|
| | | | | | | ha | avd | | | | | | | GYL | Trp | | | | % | m ³ sk | | |
| 10 | 1,0 (-0,2) | 1 3 | 19 | R1 | T22 | 30 | 24 | PG ² | 72100 | | | | | 221 | | Friluftsområde Olikåldrigt Röjt Smalbladig grästyp (40) Frisk (2) Avdrag: berg | Ingen åtgärd | | | | 4,2 | ii ¹ |
| <p>Generellt: Produktionsmål: Produktion av tallvirke med viss lövinblandning. Utökad beskrivning: Stig.</p> <p>Drivning: G: Mellanklass (2). Y: Mellanklass (2). L: Svag/marken plan (1).</p> | | | | | | | | | | | | | | | | | | | | | | |
| 11 | 4,8 | 1 | 39 | G1 | B22 | 179 | 859 | PG ² | 21700 | 16 | | | | 221 | | Friluftsområde FSCref:6.7.3 Smalbladig grästyp (40) Frisk (2) | Gallring | 4 | 25 | | 8,3 | ii,iv ¹ |
| <p>Spec värden: Lövdominans A.</p> <p>Generellt: Produktionsmål: Produktion av lövvirke. Utökad beskrivning: Delvis glest lövbestånd av asp och björk. Stig. Åtgärdskommentarer: Rensa stig.</p> <p>Drivning: G: Mellanklass (2). Y: Mellanklass (2). L: Svag/marken plan (1).</p> | | | | | | | | | | | | | | | | | | | | | | |
| 12 | 5,4 (-0,5) | 1 3 | 44 | G1 | T22 | 143 | 701 | PG ² | 53200 | 18 | | | | 211 | | Friluftsområde Smalbladig grästyp (40) Frisk (2) Avdrag: berg | Gallring | 2 | 30 | 253 | 5,3 | ii ¹ |
| <p>Generellt: Produktionsmål: Produktion av barrskog. Utökad beskrivning: Stig. Åtgärdskommentarer: Rensa stig.</p> <p>Drivning: G: Mellanklass (2). Y: Mycket jämnt (1). L: Svag/marken plan (1).</p> | | | | | | | | | | | | | | | | | | | | | | |

Avdelningsbeskrivning

Skifte: 0

²PG - Produktionsmål med miljöhänsyn

¹i = grön kommentar, ii = generell kommentar, iii = åtgärdscommentar, iv = speciella värden

| Avd nr | Areal ha (-Avdrag) [Skikt] | Ägo | Ålder år | Hkl Skikt | Sl | Virkesförråd m ³ sk | | Mål klass | Trädslag TGLBÄ | Med diam cm | Med höjd m | Stamantal /ha | G-yta m ² | Terräng | | Beskrivning | Åtgärd Alternativ | När | Uttag inkl tillväxt | | Årlig tillväxt m ³ sk per ha | Not ¹ |
|---|----------------------------|--------|----------|-----------|-----|--------------------------------|-----|-----------------|----------------|-------------|------------|---------------|----------------------|---------|-----|---|-------------------|-----|---------------------|-------------------|---|------------------|
| | | | | | | ha | avd | | | | | | | GYL | Trp | | | | % | m ³ sk | | |
| 13 | 0,8 | 1 | 19 | R1 | T24 | 31 | 25 | PG ² | 63100 | | | | | 221 | | Friluftsområde Röjt Smalbladig grästyp (40) Frisk (2) | Ingen åtgärd | | | | 4,5 | ii ¹ |
| <p>Generellt: Produktionsmål: Produktion av barrvirke.</p> <p>Drivning: G: Mellanklass (2). Y: Mellanklass (2). L: Svag/marken plan (1).</p> | | | | | | | | | | | | | | | | | | | | | | |
| 14 | 0,5 | 1 | 54 | G2 | B16 | 126 | 63 | NO,b | 00X00 | 20 | | | | 411 | | Friluftsområde Sumpskog FSCref:6.1.2 Bredbladig grästyp (45) Blöt (4) | Ingen åtgärd | | | | 4,4 | i ¹ |
| <p>Målklass: NO - Naturvårdsmål, orört. Syftet är att bevara naturvärden.</p> <p>Naturvård: Naturvårdsmål: Bevara fuktigheten och beskuggningen.</p> <p>Drivning: G: Mellanklass (4). Y: Mycket jämnt (1). L: Svag/marken plan (1).</p> | | | | | | | | | | | | | | | | | | | | | | |
| 15 | 1,4 | 1 | 19 | R1 | T22 | 19 | 27 | PG ² | 31600 | | | | | 221 | | Friluftsområde Smalbladig grästyp (40) Frisk (2) | Inventering | 2 | | | 3,0 | ii ¹ |
| <p>Generellt: Produktionsmål: Produktion av tallvirke med inslag av löv.</p> <p>Drivning: G: Mellanklass (2). Y: Mellanklass (2). L: Svag/marken plan (1).</p> | | | | | | | | | | | | | | | | | | | | | | |
| 16 | 1,9 (-0,2) | 1 3 | 39 | G1 | T22 | 193 | 328 | PG ² | 61300 | 14 | | | | 221 | | Friluftsområde Bredbladig grästyp (45) Frisk (2) Avdrag: berg | Gallring | 2 | 30 | 116 | 6,5 | ii ¹ |
| <p>Generellt: Produktionsmål: Produktion av tall- och lövvirke. Utökad beskrivning: Stig. Åtgärdscommentarer: Gynna löv. Rensa stig.</p> <p>Drivning: G: Mellanklass (2). Y: Mellanklass (2). L: Svag/marken plan (1).</p> | | | | | | | | | | | | | | | | | | | | | | |

Avdelningsbeskrivning

Skifte: 0

²PG - Produktionsmål med miljöhänsyn

¹i = grön kommentar, ii = generell kommentar, iii = åtgärdskommentar, iv = speciella värden

| Avd nr | Areal ha (-Avdrag [Skikt]) | Ä g o | Ålder år | Hkl Skikt | Sl | Virkesförråd m ³ sk | | Mål klass | Trädslag TGLBÄ | Med diam cm | Med höjd m | Stamantal /ha | G-yta m ² | Terräng | | Beskrivning | Åtgärd Alternativ | N ä r | Uttag inkl tillväxt | | Årlig tillväxt m ³ sk per ha | Not ¹ |
|---|----------------------------------|--------|----------|-----------|-----|--------------------------------|-----|-----------|----------------|-------------|------------|---------------|----------------------|---------|-----|---|--------------------|-------|---------------------|-------------------|---|-------------------|
| | | | | | | ha | avd | | | | | | | GYL | Trp | | | | % | m ³ sk | | |
| 17 | 1,0 | 1 | 24 | R2 | B22 | 1 | 1 | NS,s | 22600 | | | | | 411 | | Friluftsområde FSCref:6.1.2, FSCref:6.7. Bredbladig grästyp (45) Frisk (2) | Ingen åtgärd | | | | 0,2 | i,iv ¹ |
| <p>Målklass: NS - Naturvårdsmål med skötsel. Syftet är att nyskapa naturvärden.</p> <p>Naturvård: Naturvårdsmål: Utveckla naturvärden i blandskog. Utökad beskrivning: Delvis igenväxande inäga som gränsar mot tomt.</p> <p>Spec värden: Lövdominans A.</p> <p>Drivning: G: Mellanklass (4). Y: Mycket jämnt (1). L: Svag/marken plan (1).</p> | | | | | | | | | | | | | | | | | | | | | | |
| 18 | 1,3 (-0,4) | 1 3 | 74 | G2 | B22 | 182 | 164 | NS,b | 22600 | 22 | | | | 232 | | Tätortsnära område FSCref:6.1.2, FSCref:6.7. Blåbärstyp (30) Frisk (2) Avdrag: berg | Naturvårdshuggning | 1 | 10 | 16 | 4,8 | i,iv ¹ |
| <p>Målklass: NS - Naturvårdsmål med skötsel. Syftet är att bevara naturvärden.</p> <p>Naturvård: Naturvårdsmål: Utveckla höga naturvärden knutna till lövsuccesion, gamla träd och död ved. Samt utveckla höga rekreativvärden. Utökad beskrivning: Lövdominerad blandskog med många olika trädarter. Dessutom förekommer hassel. Grova högstubbar av löv samt liggande död ved finns. Strövområde. Kuperat. Åtgärdskommentarer: Skapa högstubbar Utglesning för att utveckla grövre lövträd. Lämna blockpartier, branter och sumpdrag orörda. Rensa stigar och leder och siktröj utmed dessa.</p> <p>Spec värden: Lövdominans A.</p> <p>Drivning: G: Mellanklass (2). Y: Något ojämnt (3). L: Mellanklass (2).</p> | | | | | | | | | | | | | | | | | | | | | | |

Avdelningsbeskrivning

Skifte: 0

²PG - Produktionsmål med miljöhänsyn

¹i = grön kommentar, ii = generell kommentar, iii = åtgärdskommentar, iv = speciella värden

| Avd nr | Areal ha (-Avdrag [Skikt]) | Ä g o | Ålder år | Hkl Skikt | Sl | Virkesförråd m ³ sk | | Mål klass | Trädslag TGLBÄ | Med diam cm | Med höjd m | Stamantal /ha | G-yta m ² | Terräng | | Beskrivning | Åtgärd Alternativ | N ä r | Uttag inkl tillväxt | | Årlig tillväxt m ³ sk per ha | Not ¹ |
|--|----------------------------|---------|----------|-----------|-----|--------------------------------|-----|-----------|----------------|-------------|------------|---------------|----------------------|---------|-----|--|--------------------|-------|---------------------|-------------------|---|-------------------|
| | | | | | | ha | avd | | | | | | | GYL | Trp | | | | % | m ³ sk | | |
| 19 | 0,8 | 1 | 44 | G1 | B24 | 77 | 62 | NS,s | 00X00 | 21 | | | | 411 | | Tätortsnära område FSCref:6.1.2, FSCref:6.7. Högörttyp (85) Fuktig (3) | Naturvårdshuggning | 1 | 10 | 6 | 3,2 | i,iv ¹ |
| <p>Målklass: NS - Naturvårdsmål med skötsel. Syftet är att nyskapa naturvärden.</p> <p>Naturvård: Naturvårdsmål: Utveckla naturvärden i lövskog. Utökad beskrivning: Fuktig mark med kraftig högörtvegetation. Björk, al och sälg. Ett flertal sälgbuketter har rasat. Luckigt, ojämnt och gruppställt.</p> <p>Åtgärdskommentarer: Svag utglesning, röjning och upprensning närmast bollplan och gångväg.</p> <p>Spec värden: Lövdominans A.</p> <p>Drivning: G: Mellanklass (4). Y: Mycket jämnt (1). L: Svag/marken plan (1).</p> | | | | | | | | | | | | | | | | | | | | | | |
| 20 | 1,7 (-0,6) | 1 3L | 134 | S2 | T18 | 108 | 119 | NO,b | 81100 | 30 | | | | 131 | | Tätortsnära område Bergbundet FSCref:6.1.2 Blåbärstyp (30) Frisk (2) Avdrag: berg | Ingen åtgärd | | | | 2,1 | i ¹ |
| <p>Målklass: NO - Naturvårdsmål, orört. Syftet är att bevara naturvärden.</p> <p>Naturvård: Naturvårdsmål: Bevara och utveckla gammal tallskog och höga rekreativvärden. Utökad beskrivning: Gammal senvuxen talldominerad skog på mager mark. Flera stigar löper genom området. Bitvis finns ett välutvecklat bärris av främst blåbär. En lättare skogsbrand har inträffat inom ett mindre parti. Åtgärdskommentarer: Bör tills vidare lämnas utan åtgärd. Möjligen kan viss naturvårdande skötsel bli nödvändig i framtiden för att gamla tallar ej ska kvävas av yngre träd. Träd närmast tomter kan tas bort.</p> <p>Drivning: G: Mycket goda (1). Y: Något ojämnt (3). L: Svag/marken plan (1).</p> | | | | | | | | | | | | | | | | | | | | | | |

Avdelningsbeskrivning

Skifte: 0

²PG - Produktionsmål med miljöhänsyn

¹i = grön kommentar, ii = generell kommentar, iii = åtgärdskommentar, iv = speciella värden

| Avd nr | Areal ha (-Avdrag [Skikt]) | Ä g o | Ålder år | Hkl Skikt | Sl | Virkesförråd m ³ sk | | Mål klass | Trädslag TGLBÄ | Med diam cm | Med höjd m | Stamantal /ha | G-yta m ² | Terräng | | Beskrivning | Åtgärd Alternativ | N ä r | Uttag inkl tillväxt | | Årlig tillväxt m ³ sk per ha | Not ¹ |
|---|----------------------------------|---------|----------|-----------|-----|--------------------------------|-----|-------------|----------------|-------------|------------|---------------|----------------------|---------|-----|---|-------------------|-------|---------------------|-------------------|---|-------------------|
| | | | | | | ha | avd | | | | | | | GYL | Trp | | | | % | m ³ sk | | |
| 21 | 4,7 (-0,6) | 1 3L | 54 | G1 | T26 | 243 | 996 | K,b 40 % | 61300 | 20 | | | | 221 | | Tätortsnära område Smalbladig grästyp (40) Frisk (2) Avdrag: berg | Gallring | 1 | 20 | 199 | 6,6 | i,ii ¹ |
| <p>Målklass: K - Produktionsmål med förstärkt miljöhänsyn. Syftet är att bevara naturvärden. 40 % av arealen används till naturvård.</p> <p>Naturvård: Naturvårdsmål: Utveckla höga sociala värden.</p> <p>Generellt: Produktionsmål: Produktion av blandskog. Utökad beskrivning: Talldominerat bestånd med stort inslag av björk, asp och sälg. Enstaka grova gamla tallar. Stigar och gångvägar. Åtgärdskommentarer: Svag utglesning för att skapa grova tallar. Røj sly utmed gångväg och stig.</p> <p>Drivning: G: Mellanklass (2). Y: Mellanklass (2). L: Svag/marken plan (1).</p> | | | | | | | | | | | | | | | | | | | | | | |
| 22 | 1,2 | 1 | 64 | G2 | B22 | 273 | 328 | NS,b | 11800 | 27 | | | | 411 | | Tätortsnära område FSCref:6.7.3, FSCref:6.1. Lågörttyp (80) Fuktig (3) | Ingen åtgärd | | | | 7,4 | i,iv ¹ |
| <p>Målklass: NS - Naturvårdsmål med skötsel. Syftet är att bevara naturvärden.</p> <p>Naturvård: Naturvårdsmål: Utveckla höga naturvärden i fuktskog med grov, gammal sälg. Utveckla rekreationsvärden. Utökad beskrivning: Lövdominerad skog på rik, fuktig mark. Två sumpdrag löper genom beståndet. Grova flerstammiga sälgar finns relativt rikligt. Död ved främst av löv produceras på kort tid i denna biototyp vilket gynnar många fåglar, insekter och kryptogamer.</p> <p>Åtgärdskommentarer: Åtgärder är planerade att utföras hösten 2008/vintern 2009.</p> <p>Spec värden: Lövdominans A.</p> <p>Drivning: G: Mellanklass (4). Y: Mycket jämnt (1). L: Svag/marken plan (1).</p> | | | | | | | | | | | | | | | | | | | | | | |

Avdelningsbeskrivning

Skifte: 0

²PG - Produktionsmål med miljöhänsyn

¹i = grön kommentar, ii = generell kommentar, iii = åtgärdskommentar, iv = speciella värden

| Avd nr | Areal ha (-Avdrag) [Skikt] | Å g o | Ålder år | Hkl Skikt | Sl | Virkesförråd m ³ sk | | Mål klass | Trädslag TGLBÄ | Med diam cm | Med höjd m | Stamantal /ha | G-yta m ² | Terräng | | Beskrivning | Åtgärd Alternativ | N ä r | Uttag inkl tillväxt | | Årlig tillväxt m ³ sk per ha | Not ¹ |
|---|----------------------------|-------|----------|-----------|-----|--------------------------------|-----|-----------|----------------|-------------|------------|---------------|----------------------|---------|-----|---|--------------------|-------|---------------------|-------------------|---|-------------------|
| | | | | | | ha | avd | | | | | | | GYL | Trp | | | | % | m ³ sk | | |
| 23 | 4,2 | 1 | 144 | S2 | T20 | 138 | 580 | NS,b | 51301 | 36 | | | | 221 | | Tätortsnära område FSCref:6.1.1a, FSCref:6.7 Lågorrtyp (80) Frisk (2) | Ingen åtgärd | | | | 2,4 | i ¹ |
| <p>Målklass: NS - Naturvårdsmål med skötsel. Syftet är att bevara naturvärden.</p> <p>Naturvård: Naturvårdsmål: Bevara och utveckla höga naturvärden i gammal hassel och lövsuccesion. Utveckla rekreationsvärden. Utökad beskrivning: Gles gammal tallskog med utvecklat buskskikt av främst hassel. Gammal hassel finns i den östra delen. Inslag av asp, fågelbär mm. Se beskrivning objekt med naturvärden 09H 7J 06. Flera fornminnen finns bla stensättningar. Strövstigar.</p> <p>Åtgärdskommentarer: Åtgärder är planerade att utföras hösten 2008/vintern 2009.</p> <p>Drivning: G: Mellanklass (2). Y: Mellanklass (2). L: Svag/marken plan (1).</p> | | | | | | | | | | | | | | | | | | | | | | |
| 24 | 1,7 (-0,3) | 1 L | 64 | G2 | B22 | 140 | 196 | NS,b | 22600 | 24 | | | | 411 | | Tätortsnära område FSCref:6.7.6, FSCref:6.7. Lågorrtyp (80) Fuktig (3) | Inventering | 3 | | | 4,6 | i,iv ¹ |
| <p>Målklass: NS - Naturvårdsmål med skötsel. Syftet är att bevara naturvärden.</p> <p>Naturvård: Naturvårdsmål: Utveckla gamla tallar och lövträd. Utveckla rekreationsvärden - strövskog. Utökad beskrivning: Varierat bestånd som domineras av löv. Igenväxt gammal odlingsmark på fuktig mark. Höjdparter med äldre träd och block. Flera stigar löper genom området. Asp, klibbal och säl. Fornminnen nr. 294:3:4, fornlämningsliknande lämning och husgrund. Åtgärdskommentarer: Skapa högstubbar Utglesning för att gynna lövträd. Lämna höjdparter och blockområde orört. Rensa stigar.Lämna bäckfåra orörd.</p> <p>Spec värden: Lövdominans A.</p> <p>Drivning: G: Mellanklass (4). Y: Mycket jämnt (1). L: Svag/marken plan (1).</p> | | | | | | | | | | | | | | | | | | | | | | |
| 25 | 0,8 | 1 | 114 | S2 | G24 | 235 | 188 | NS,b | 45100 | 33 | | | | 223 | | Tätortsnära område FSCref:6.1.2 Blåbärstyp (30) Frisk (2) | Naturvårdshuggning | 2 | 10 | 21 | 4,9 | i ¹ |
| <p>Målklass: NS - Naturvårdsmål med skötsel. Syftet är att bevara naturvärden.</p> <p>Naturvård: Naturvårdsmål: Utveckla gamla tallar samt servuxen blandskog i bergkant. Utveckla bryn mot bebyggelse. Utökad beskrivning: Äldre barrskog i en sydslutning mot bebyggelse. Inslag av björk. Enstaka gamla grovgreniga tallar finns. Åtgärdskommentarer: Endast träd som skymmer tomter tas bort. Viss naturvårdande gallring av gran i den nedre delen i syfte att utveckla brynet.</p> <p>Drivning: G: Mellanklass (2). Y: Mellanklass (2). L: Måttlig lutning (3).</p> | | | | | | | | | | | | | | | | | | | | | | |

Avdelningsbeskrivning

Skifte: 0

²PG - Produktionsmål med miljöhänsyn

¹i = grön kommentar, ii = generell kommentar, iii = åtgärdskommentar, iv = speciella värden

| Avd nr | Areal ha (-Avdrag) (Skikt) | Ägo | Ålder år | Hkl Skikt | Sl | Virkesförråd m ³ sk | | Mål klass | Trädslag TGLBÄ | Med diam cm | Med höjd m | Stamantal /ha | G-yta m ² | Terräng | | Beskrivning | Åtgärd Alternativ | När | Uttag inkl tillväxt | | Årlig tillväxt m ³ sk per ha | Not ¹ |
|---|----------------------------------|--------|----------|-----------|-----|--------------------------------|-----|-----------|----------------|-------------|------------|---------------|----------------------|---------|-----|---|--------------------|-----|---------------------|-------------------|---|-------------------|
| | | | | | | ha | avd | | | | | | | GYL | Trp | | | | % | m ³ sk | | |
| 26 | 0,4 | 1 | 19 | R1 | B24 | 43 | 17 | NS,b | 23500 | 8 | 12 | 2000 | | 311 | | Tätortsnära område FSCref:6.7.6, FSCref:6.7. Bredbladig grästyp (45) Frisk (2) | Naturvårdshuggning | 3 | 30 | 9 | 5,6 | i,iv ¹ |
| <p>Målklass: NS - Naturvårdsmål med skötsel. Syftet är att bevara naturvärden.</p> <p>Naturvård: Naturvårdsmål: Skapa höga sociala värden. Utökad beskrivning: Uppväxande björk med underväxt av gran och tall. Fornminne nr. 131:2 hållristning, nr 131:101 och 131:201 boplotsområden. Åtgärdskommentarer: Utglesning för att skapa fina trädkronor på björk. Røj bort gran. Spara tall i ytterkanter där det inte finns björk som konkurrerar.</p> <p>Spec värden: Lövdominans A.</p> <p>Drivning: G: Mellangoda (3). Y: Mycket jämnt (1). L: Svag/marken plan (1).</p> | | | | | | | | | | | | | | | | | | | | | | |
| 27 | 2,3 (-1,2) | 4 L | | | | | | | | | | | | | | Tätortsnära område | | | | | | |
| 28 | 0,9 (-0,1) | 1 L | 64 | G2 | T22 | 136 | 109 | NS,b | 54100 | 18 | | | | 231 | | Tätortsnära område Dikat FSCref:6.1.2 Smalbladig grästyp (40) Frisk (2) | Ingen åtgärd | | | | 4,4 | i ¹ |
| <p>Målklass: NS - Naturvårdsmål med skötsel. Syftet är att bevara naturvärden.</p> <p>Naturvård: Naturvårdsmål: Utveckla lövträd och gamla tallar, samt utveckla rekreationsvärden. Utökad beskrivning: Medelålders, olikåldrig barrskog med lövinslag, sälg, i anslutning till bebyggelse. Flera stigar finns. Gallrat. Åtgärdskommentarer: Huvuddelen av beståndet bör skötas med inriktning mot strövskog. Gynna tall och lövträd. Rensa stigar. Tätningar bör bibehållas som t ex kojskog. Träd som skymmer tomter kan tas bort.</p> <p>Drivning: G: Mellanklass (2). Y: Något ojämnt (3). L: Svag/marken plan (1).</p> | | | | | | | | | | | | | | | | | | | | | | |

Avdelningsbeskrivning

Skifte: 0

²PG - Produktionsmål med miljöhänsyn

¹i = grön kommentar, ii = generell kommentar, iii = åtgärdskommentar, iv = speciella värden

| Avd nr | Areal ha (-Avdrag [Skikt]) | Ä g o | Ålder år | Hkl Skikt | Sl | Virkesförråd m ³ sk | | Mål klass | Trädslag TGLBÄ | Med diam cm | Med höjd m | Stamantal /ha | G-yta m ² | Terräng | | Beskrivning | Åtgärd Alternativ | N ä r | Uttag inkl tillväxt | | Årlig tillväxt m ³ sk per ha | Not ¹ |
|--|----------------------------------|--------|----------|-----------|-----|--------------------------------|-----|-----------|----------------|-------------|------------|---------------|----------------------|---------|-----|---|-------------------|-------|---------------------|-------------------|---|-------------------|
| | | | | | | ha | avd | | | | | | | GYL | Trp | | | | % | m ³ sk | | |
| 29 | 1,3 (-0,3) | 1 3 | 104 | S2 | T20 | 184 | 184 | NS,b | 91000 | 30 | | | | 132 | | Tätortsnära område FSCref:6.1.2, FSCref:6.7. Blåbärstyp (30) Frisk (2) Avdrag: berg | Ingen åtgärd | | | | 3,9 | i ¹ |
| <p>Målklass: NS - Naturvårdsmål med skötsel. Syftet är att bevara naturvärden.</p> <p>Naturvård: Naturvårdsmål: Utveckla höga naturvärden i gammal tallskog och i gamla aspar. Utveckla rekreationsvärden. Utökad beskrivning: Gammal tallskog med graninslag. I den norra delen finns ett parti med gamla aspar. Flera bohål av spillkråka. Fornminne nr. 294:1:2, stensättningar. Åtgärdskommentarer: Bör huvudsakligen lämnas orört. Träd som hindrar det rörliga friluftslivet samt träd i direkt anslutning till bebyggelse kan tas bort.</p> <p>Drivning: G: Mycket goda (1). Y: Något ojämnt (3). L: Mellanklass (2).</p> | | | | | | | | | | | | | | | | | | | | | | |
| 30 | 0,7 | 1 | 74 | G2 | B22 | 185 | 129 | NS,b | 23500 | 26 | | | | 411 | | Tätortsnära område FSCref:6.7.3, FSCref:6.7. Starr-Fräkentyp (35) Fuktig (3) | Ingen åtgärd | | | | 5,4 | i,iv ¹ |
| <p>Målklass: NS - Naturvårdsmål med skötsel. Syftet är att bevara naturvärden.</p> <p>Naturvård: Naturvårdsmål: Utveckla höga naturvärden i fuktskog. Utveckla höga sociala naturvärden. Utökad beskrivning: Lövdominerad skog på huvudsakligen fuktig mark. Glasbjörk, klibbal och sälj. Flera äldre diken finns. Ingår i strövmråde. Gallrat. Fornminne nr. 273:1, Fyndplats. Åtgärdskommentarer: Viss naturvårdande skötsel i syfte att utveckla löv och tall. Den beskuggade och delvis fuktiga miljön bör bevaras. Viss röjning utmed intilliggande stigar. Träd närmast tomter kan tas bort.</p> <p>Spec värden: Lövdominans A.</p> <p>Drivning: G: Mellanklass (4). Y: Mycket jämnt (1). L: Svag/marken plan (1).</p> | | | | | | | | | | | | | | | | | | | | | | |

Avdelningsbeskrivning

Skifte: 0

²PG - Produktionsmål med miljöhänsyn

¹i = grön kommentar, ii = generell kommentar, iii = åtgärdskommentar, iv = speciella värden

| Avd nr | Areal ha (-Avdrag [Skikt]) | Å g o | Ålder år | Hkl Skikt | Sl | Virkesförråd m ³ sk | | Mål klass | Trädslag TGLBÄ | Med diam cm | Med höjd m | Stamantal /ha | G-yta m ² | Terräng | | Beskrivning | Åtgärd Alternativ | N ä r | Uttag inkl tillväxt | | Årlig tillväxt m ³ sk per ha | Not ¹ |
|--|----------------------------------|--------|----------|-----------|-----|--------------------------------|-----|-----------|----------------|-------------|------------|---------------|----------------------|---------|-----|---|-------------------|-------|---------------------|-------------------|---|------------------|
| | | | | | | ha | avd | | | | | | | GYL | Trp | | | | % | m ³ sk | | |
| 31 | 1,5 (-0,1) | 1 3 | 99 | S2 | T22 | 186 | 260 | NS,b | 72100 | 28 | | | | 222 | | Kvartersnära område FSCref:6.1.2 Blåbärstyp (30) Frisk (2) Avdrag: berg | Ingen åtgärd | | | | 4,1 | i ¹ |
| <p>Målklass: NS - Naturvårdsmål med skötsel. Syftet är att bevara naturvärden.</p> <p>Naturvård: Naturvårdsmål: Utveckla gammal barrskog med höga sociala naturvärden. Utökad beskrivning: Äldre barrskog på relativt mager mark i direkt anslutning till bebyggelse. Utgör närreklamationsområde för boende inom Nygårdsplatån. Åtgärdskommentarer: Naturvårdande skötsel kan bli aktuell i framtiden i form av att ljusöppningar åstadkommes närmast bebyggelse. Bergparti bör lämnas orört. Träd som direkt skymmer tomter kan tas bort.</p> <p>Drivning: G: Mellanklass (2). Y: Mellanklass (2). L: Mellanklass (2).</p> | | | | | | | | | | | | | | | | | | | | | | |
| 32 | 2,0 | 1 | 89 | G2 | G24 | 225 | 450 | NS,b | 35200 | 31 | | | | 222 | | Tätortsnära område FSCref:6.1.2, FSCref:6.7. Lågörttyp (80) Frisk (2) | Ingen åtgärd | | | | 5,7 | i ¹ |
| <p>Målklass: NS - Naturvårdsmål med skötsel. Syftet är att bevara naturvärden.</p> <p>Naturvård: Naturvårdsmål: Utveckla närreklamationskog med gamla träd, stigar, luckor och tätningar. Utökad beskrivning: Varierad barrskog med lövinblandning i anslutning till bebyggelse och öppen mark. Mot berg växer gamla senvuxna träd. Flera stigar och leder löper genom området. Fornminne nr. 43:1 gravfält. Åtgärdskommentarer: Området är relativt glest och något behov av skötselåtgärder är ej aktuellt de närmaste tio åren. Träd som direkt skymmer tomter kan tas bort.</p> <p>Drivning: G: Mellanklass (2). Y: Mellanklass (2). L: Mellanklass (2).</p> | | | | | | | | | | | | | | | | | | | | | | |
| 33 | 2,1 | 5 | | | | | | | | | | | | | | Tätortsnära område FSCref:6.7.6 | | | | | | |

Avdelningsbeskrivning

Skifte: 0

²PG - Produktionsmål med miljöhänsyn

¹i = grön kommentar, ii = generell kommentar, iii = åtgärdskommentar, iv = speciella värden

| Avd nr | Areal ha (-Avdrag) (Skikt) | Ä g o | Ålder år | Hkl Skikt | Sl | Virkesförråd m ³ sk | | Mål klass | Trädslag TGLBÄ | Med diam cm | Med höjd m | Stamantal /ha | G-yta m ² | Terräng | | Beskrivning | Åtgärd Alternativ | N ä r | Uttag inkl tillväxt | | Årlig tillväxt m ³ sk per ha | Not ¹ |
|--|----------------------------------|--------|----------|-----------|-----|--------------------------------|-----|-----------|----------------|-------------|------------|---------------|----------------------|---------|-----|---|-------------------|-------|---------------------|-------------------|---|-------------------|
| | | | | | | ha | avd | | | | | | | GYL | Trp | | | | % | m ³ sk | | |
| 34 | 0,6 (-0,2) | 1 3 | 114 | S2 | T18 | 108 | 43 | NS,b | X0000 | 30 | | | | 131 | | Tätortsnära område FSCref:6.1.2 Lingontyp (25) Torr (1) Avdrag: berg | Ingen åtgärd | | | | 2,4 | i ¹ |
| <p>Målklass: NS - Naturvårdsmål med skötsel. Syftet är att bevara naturvärden.</p> <p>Naturvård: Naturvårdsmål: Utveckla närområdet mot bebyggelsen med gammal tallskog. Utökad beskrivning: Gles gammal tallskog i anslutning till bebyggelse och bergområde. Viss avverkning har skett närmast bebyggelsen. Åtgärdskommentarer: Något skötselbehov föreligger ej de närmsta tio åren förutom enstaka träd i direkt anslutning till tomter.</p> <p>Drivning: G: Mycket goda (1). Y: Något ojämnt (3). L: Svag/marken plan (1).</p> | | | | | | | | | | | | | | | | | | | | | | |
| 35 | 1,6 | 3 | | | | | | | | | | | | | | Tätortsnära område FSCref:6.7.6 | | | | | | |
| 36 | 1,4 | 1 | 64 | G2 | B22 | 190 | 266 | NS,b | 21700 | 24 | | | | 222 | | Tätortsnära område FSCref:6.7.6, FSCref:6.7. Bredbladig grästyp (45) Frisk (2) | Inventering | 3 | | | 5,9 | i,iv ¹ |
| <p>Målklass: NS - Naturvårdsmål med skötsel. Syftet är att bevara naturvärden.</p> <p>Naturvård: Naturvårdsmål: Utveckla närrekreationsområde i lövskog med gamla tallar. Utökad beskrivning: Björkdominerad skog med inslag av enstaka gamla, grova tallar. Sälg, rönn och hassel. Flera stigar finns i området. Delvis gallrat. Riklig underväxt i gallrade partier. Fornminnen nr. 135:1 och 136:1 gravfält och stensättning. Åtgärdskommentarer: Sikröjning i gallrade partier. Håll stigar fria från ris. Gynna hassel.</p> <p>Spec värden: Lövdominans A.</p> <p>Drivning: G: Mellanklass (2). Y: Mellanklass (2). L: Mellanklass (2).</p> | | | | | | | | | | | | | | | | | | | | | | |

Avdelningsbeskrivning

Skifte: 0

²PG - Produktionsmål med miljöhänsyn

¹i = grön kommentar, ii = generell kommentar, iii = åtgärdskommentar, iv = speciella värden

| Avd nr | Areal ha (-Avdrag) [Skikt] | Å g o | Ålder år | Hkl Skikt | Sl | Virkesförråd m ³ sk | | Mål klass | Trädslag TGLBÄ | Med diam cm | Med höjd m | Stamantal /ha | G-yta m ² | Terräng | | Beskrivning | Åtgärd Alternativ | N ä r | Uttag inkl tillväxt | | Årlig tillväxt m ³ sk per ha | Not ¹ |
|--|----------------------------|--------|----------|-----------|-----|--------------------------------|-----|-----------|----------------|-------------|------------|---------------|----------------------|---------|-----|--|--------------------|-------|---------------------|-------------------|---|-------------------|
| | | | | | | ha | avd | | | | | | | GYL | Trp | | | | % | m ³ sk | | |
| 37 | 0,6 | 1 | 129 | S2 | T22 | 98 | 59 | NS,b | 51400 | 32 | | | | 221 | | Kvartersnära område FSCref:6.1.2, FSCref:6.7. Blåbärstyp (30) Frisk (2) | Naturvårdshuggning | 1 | 10 | 6 | 1,7 | i ¹ |
| <p>Målklass: NS - Naturvårdsmål med skötsel. Syftet är att bevara naturvärden.</p> <p>Naturvård: Naturvårdsmål: Bevara och utveckla höga sociala naturvärden i gammal tallskog nära bebyggelse. Utökad beskrivning: Riklig buskvegetation i den centrala delen där enstaka klenta tallar och björkar är sparade. Trädbestånd är sparat utmed kanter. Rekreations- och strövskog med flera stigar. Fornminne nr. 91:1 röse. Åtgärdskommentarer: Återkommande röjning av lövbuskar för att hålla stigar öppna och för att skapa ett lövbestånd. Träd som direkt skymmer tomter kan tas bort.</p> <p>Drivning: G: Mellanklass (2). Y: Mellanklass (2). L: Svag/marken plan (1).</p> | | | | | | | | | | | | | | | | | | | | | | |
| 38 | 1,3 | 1 | 64 | G2 | T24 | 150 | 195 | NS,b | 50500 | 22 | | | | 222 | | Kvartersnära område FSCref:6.1.2, FSCref:6.7. Smalbladig grästyp (40) Frisk (2) | Naturvårdshuggning | 4 | 10 | | 4,5 | i,iv ¹ |
| <p>Målklass: NS - Naturvårdsmål med skötsel. Syftet är att bevara naturvärden.</p> <p>Naturvård: Naturvårdsmål: Utveckla rekreativvärden i blandskog med ett varierat träd- och buskskikt. Utökad beskrivning: Närrekreativområde. Delvis kraftigt utglesad med riklig undervegetation. Flera stigar och leder genomkorsar området. Fornminne nr. 133:1 stensättning samt nr. 266:1:2 fornlämningsliknande lämningar. Åtgärdskommentarer: Buskröjning för att hålla stigar öppna. Håll stigar fria från ris. Träd som skymmer tomter kan tas bort.</p> <p>Spec värden: Lövdominans A.</p> <p>Drivning: G: Mellanklass (2). Y: Mellanklass (2). L: Mellanklass (2).</p> | | | | | | | | | | | | | | | | | | | | | | |
| 39 | 1,7 (-0,1) | 1 L | 69 | G2 | T22 | 243 | 389 | NS,b | 52300 | 24 | | | | 221 | | Kvartersnära område FSCref:6.1.2 Blåbärstyp (30) Frisk (2) | Ingen åtgärd | | | | 5,7 | i ¹ |
| <p>Målklass: NS - Naturvårdsmål med skötsel. Syftet är att bevara naturvärden.</p> <p>Naturvård: Naturvårdsmål: Utveckla höga rekreativvärden i blandskog. Utökad beskrivning: Talldominerad blandskog med stort lövinslag i nära anslutning till bebyggelse. Björk och asp. I sydöstra delen finns inslag av fågelbärsträd. Gallrat. Närströvområde. Åtgärdskommentarer: Enstaka träd som skymmer tomter kan tas bort.</p> <p>Drivning: G: Mellanklass (2). Y: Mellanklass (2). L: Svag/marken plan (1).</p> | | | | | | | | | | | | | | | | | | | | | | |

Avdelningsbeskrivning

Skifte: 0

²PG - Produktionsmål med miljöhänsyn

¹i = grön kommentar, ii = generell kommentar, iii = åtgärdskommentar, iv = speciella värden

| Avd nr | Areal ha (-Avdrag {Skikt}) | Ä g o | Ålder år | Hkl Skikt | Sl | Virkesförråd m ³ sk | | Mål klass | Trädslag TGLBÄ | Med diam cm | Med höjd m | Stamantal /ha | G-yta m ² | Terräng | | Beskrivning | Åtgärd Alternativ | N ä r | Uttag inkl tillväxt | | Årlig tillväxt m ³ sk per ha | Not ¹ |
|--------|----------------------------------|--------|----------|-----------|-----|--------------------------------|-----|-----------|----------------|-------------|------------|---------------|----------------------|---------|-----|---|--------------------|-------|---------------------|-------------------|---|-------------------|
| | | | | | | ha | avd | | | | | | | GYL | Trp | | | | % | m ³ sk | | |
| 40 | 2,0 (-0,1) | 1 L | 54 | G2 | B24 | 197 | 374 | NS,b | 00505 | 22 | | | | 313 | | Tätortsnära område Ädellöv enligt lag FSCref:6.7.3 Högörttyp (85) Frisk (2) | Naturvårdshuggning | 4 | 10 | | 6,9 | i,iv ¹ |

Målklass: NS - Naturvårdsmål med skötsel. Syftet är att bevara naturvärden.

Naturvård: Naturvårdsmål: Utveckla naturvärden kopplade till lövskog samt utveckla sociala värden. Utökad beskrivning: Al, ask, lönn och lind. Ungskog mot vägen. Högstammig skog mot ån. Olikåldrigt. Stigar.
Åtgärdskommentarer: Utglesning i yngre partier. Håll stigar röjda. Upparbeta lutande träd.

Spec värden: Lövdominans A.

Drivning: G: Mellangoda (3). Y: Mycket jämnt (1). L: Måttlig lutning (3).

| | | | | | | | | | | | | | | | | | | | | | | |
|----|---------------|--------|----|----|-----|-----|-----|------|-------|----|--|--|--|-----|--|---|--------------------|---|----|--|-----|-------------------|
| 41 | 2,3 (-0,2) | 1 L | 84 | G2 | E22 | 170 | 357 | NS,b | 11206 | 26 | | | | 223 | | Tätortsnära område Ädellöv enligt lag FSCref:6.7.3 Lågörttyp (80) Frisk (2) | Naturvårdshuggning | 4 | 10 | | 4,4 | i,iv ¹ |
|----|---------------|--------|----|----|-----|-----|-----|------|-------|----|--|--|--|-----|--|---|--------------------|---|----|--|-----|-------------------|

Målklass: NS - Naturvårdsmål med skötsel. Syftet är att bevara naturvärden.

Naturvård: Naturvårdsmål: Utveckla höga naturvärden i löv- och ädellövskog. Utveckla gamla grova ädellövträd och död ved. Utökad beskrivning: Ädellövdominerad skog med inslag av gamla träd. Alm, fågelbär och sälg. Viss produktion av död ved. Registrerat som objekt med naturvärden 09H 7J 08. Åtgärdskommentarer: Buskröjning utmed stigar. Upparbeta lutande träd mot väg och stig..

Spec värden: Lövdominans A.

Drivning: G: Mellanklass (2). Y: Mellanklass (2). L: Måttlig lutning (3).

Avdelningsbeskrivning

Skifte: 0

²PG - Produktionsmål med miljöhänsyn

¹i = grön kommentar, ii = generell kommentar, iii = åtgärdscommentar, iv = speciella värden

| Avd nr | Areal ha (-Avdrag) [Skikt] | Ägo | Ålder år | Hkl Skikt | Sl | Virkesförråd m ³ sk | | Mål klass | Trädslag TGLBÄ | Med diam cm | Med höjd m | Stamantal /ha | G-yta m ² | Terräng | | Beskrivning | Åtgärd Alternativ | När | Uttag inkl tillväxt | | Årlig tillväxt m ³ sk per ha | Not ¹ |
|--|----------------------------|--------|----------|-----------|-----|--------------------------------|-----|-------------|----------------|-------------|------------|---------------|----------------------|---------|-----|--|-------------------|-----|---------------------|-------------------|---|-------------------|
| | | | | | | ha | avd | | | | | | | GYL | Trp | | | | % | m ³ sk | | |
| 42 | 1,0 | 1 | 64 | G2 | B24 | 227 | 227 | NS,b | 00X00 | 24 | | | | 312 | | Olikåldrigt FSCref:6.7.3, FSCref:6.1. Bredbladig grästyp (45) Frisk (2) | Ingen åtgärd | | | | 6,6 | i,iv ¹ |
| <p>Målklass: NS - Naturvårdsmål med skötsel. Syftet är att bevara naturvärden. Naturvård: Naturvårdsmål: Utveckla naturvärden i lövskog. Utökad beskrivning: Gammal tät lövskog, omväxlande med yngre partier i anslutning till Trosaån. Björk och al. Åtgärdscommentarer: Kantzonen mot Trosaån lämnas orörd. Spec värden: Lövdominans A. Drivning: G: Mellangoda (3). Y: Mycket jämnt (1). L: Mellanklass (2).</p> | | | | | | | | | | | | | | | | | | | | | | |
| 43 | 1,1 | 1 | 69 | G2 | B22 | 254 | 279 | NS,b | 10900 | 24 | | | | 321 | | FSCref:6.1.1b, FSCref:6.7 Bredbladig grästyp (45) Frisk (2) | Ingen åtgärd | | | | 6,5 | i,iv ¹ |
| <p>Målklass: NS - Naturvårdsmål med skötsel. Syftet är att bevara naturvärden. Naturvård: Naturvårdsmål: Utveckla lövsuccesion med asp, hassellund. Utökad beskrivning: Nyckelbiotop nr. 1 på karta 09H7j, Hassellund. Fornminnen nr. 127:1:4, boplatssområde och hållristning. Åtgärdscommentarer: Viss naturvårdande skötsel kan erfordras i framtiden i syfte att förhindra invandrande gran. Partier med ren aspskog och död aspved lämnas orörda. Spec värden: Lövdominans A. Drivning: G: Mellangoda (3). Y: Mellanklass (2). L: Svag/marken plan (1).</p> | | | | | | | | | | | | | | | | | | | | | | |
| 44 | 1,0 (-0,1) | 1 L | 69 | G1 | T24 | 174 | 157 | K,b 40 % | 90100 | 27 | | | | 321 | | FSCref:6.7.6 Bredbladig grästyp (45) Frisk (2) | Ingen åtgärd | | | | 5,0 | i,ii ¹ |
| <p>Målklass: K - Produktionsmål med förstärkt miljöhänsyn. Syftet är att bevara naturvärden. 40 % av arealen används till naturvård. Naturvård: Naturvårdsmål: Utveckla höga sociala värden. Generellt: Produktionsmål: Produktion av tallvirke. Utökad beskrivning: Ojämn tallskog av dålig kvalitet. Aspunge i västra delen. Gränsar mot åker och bete. Fornminnen nr. 47:1:2:3, skärvstenshögar samt nr. 126:3, hållristning. Drivning: G: Mellangoda (3). Y: Mellanklass (2). L: Svag/marken plan (1).</p> | | | | | | | | | | | | | | | | | | | | | | |

Avdelningsbeskrivning

Skifte: 0

²PG - Produktionsmål med miljöhänsyn

¹i = grön kommentar, ii = generell kommentar, iii = åtgärdskommentar, iv = speciella värden

| Avd nr | Areal ha (-Avdrag) [Skikt] | Å g o | Ålder år | Hkl Skikt | Sl | Virkesförråd m ³ sk | | Mål klass | Trädslag TGLBÄ | Med diam cm | Med höjd m | Stamantal /ha | G-yta m ² | Terräng | | Beskrivning | Åtgärd Alternativ | N ä r | Uttag inkl tillväxt | | Årlig tillväxt m ³ sk per ha | Not ¹ |
|---|----------------------------------|--------|----------|-----------|-----|--------------------------------|-----|-------------|----------------|-------------|------------|---------------|----------------------|---------|-----|--|-------------------|-------|---------------------|-------------------|---|----------------------|
| | | | | | | ha | avd | | | | | | | GYL | Trp | | | | % | m ³ sk | | |
| 45 | 1,4 (-0,2) | 1 L | 64 | S1 | B22 | 214 | 257 | K,s 30 % | 10900 | 24 | | | | 312 | | FSCref:6.7.6, FSCref:6.7.7 Bredbladig grästyp (45) Frisk (2) | Ingen åtgärd | | | | 6,3 | i,ii,iv ¹ |
| <p>Målklass: K - Produktionsmål med förstärkt miljöhänsyn. Syftet är att nyskapa naturvärden. 30 % av arealen används till naturvård.</p> <p>Naturvård: Naturvårdsmål: Utveckla gamla aspar och död lövved.</p> <p>Spec värden: Lövdominans A.</p> <p>Generellt: Produktionsmål: Produktion av lövskog främst björk. Utökad beskrivning: Lövskog på en åkerholme. Äldre asp och död lövved finns i västra delen. Fornminne nr. 13:1, gravfält.</p> <p>Drivning: G: Mellangoda (3). Y: Mycket jämnt (1). L: Mellanklass (2).</p> | | | | | | | | | | | | | | | | | | | | | | |
| 46 | 1,0 (-0,1) | 1 L | 64 | S1 | B22 | 159 | 143 | K,s 40 % | 10801 | 24 | | | | 312 | | Ojämnt FSCref:6.7.6, FSCref:6.7.7 Bredbladig grästyp (45) Frisk (2) | Ingen åtgärd | | | | 4,9 | i,ii,iv ¹ |
| <p>Målklass: K - Produktionsmål med förstärkt miljöhänsyn. Syftet är att nyskapa naturvärden. 40 % av arealen används till naturvård.</p> <p>Naturvård: Naturvårdsmål: Utveckla aspsuccesion med död ved och gamla träd.</p> <p>Spec värden: Lövdominans A.</p> <p>Generellt: Produktionsmål: Lövproduktion av främst björk. Utökad beskrivning: Lövskog av björk och asp med inslag av enstaka ek på en åkerholme. Fornminnen nr. 376:1:2, terrasseringar. Åtgärdskommentarer: Gynna sälg. Lämna aspdelen i sydost orörd.</p> <p>Drivning: G: Mellangoda (3). Y: Mycket jämnt (1). L: Mellanklass (2).</p> | | | | | | | | | | | | | | | | | | | | | | |

Avdelningsbeskrivning

Skifte: 0

²PG - Produktionsmål med miljöhänsyn

¹i = grön kommentar, ii = generell kommentar, iii = åtgärdscommentar, iv = speciella värden

| Avd nr | Areal ha (-Avdrag [Skikt]) | Ä g o | Ålder år | Hkl Skikt | Sl | Virkesförråd m ³ sk | | Mål klass | Trädslag TGLBÄ | Med diam cm | Med höjd m | Stamantal /ha | G-yta m ² | Terräng | | Beskrivning | Åtgärd Alternativ | N ä r | Uttag inkl tillväxt | | Årlig tillväxt m ³ sk per ha | Not ¹ |
|--|----------------------------------|---------|----------|-----------|-----|--------------------------------|-----|-----------|----------------|-------------|------------|---------------|----------------------|---------|-----|--|-------------------|-------|---------------------|-------------------|---|-------------------|
| | | | | | | ha | avd | | | | | | | GYL | Trp | | | | % | m ³ sk | | |
| 47 | 1,5 (-0,2) | 1 3L | 54 | G2 | B22 | 185 | 241 | NS,b | 30700 | 23 | | | | 221 | | Kvartersnära område FSCref:6.1.2, FSCref:6.7. Bredbladig grästyp (45) Frisk (2) Avdrag: berg | Ingen åtgärd | | | | 6,8 | i,iv ¹ |
| <p>Målklass: NS - Naturvårdsmål med skötsel. Syftet är att bevara naturvärden.</p> <p>Naturvård: Naturvårdsmål: Utveckla gamla tallar, lövskog och strövområde. Utökad beskrivning: Gles blandskog med gamla tallar och yngre lövskog. Delvis öppen igenväxande hagmark. Vårtbjörk, asp, rönn och sälg. Åtgärdscommentarer: En lätt röjning kan göras för att öka tillgängligheten.</p> <p>Spec värden: Lövdominans A.</p> <p>Drivning: G: Mellanklass (2). Y: Mellanklass (2). L: Svag/marken plan (1).</p> | | | | | | | | | | | | | | | | | | | | | | |
| 48 | 1,1 (-0,3) | 1 4 | 74 | G2 | B22 | 166 | 133 | NS,b | 21700 | 26 | | | | 323 | | Tätortsnära område FSCref:6.1.2, FSCref:6.7. Bredbladig grästyp (45) Frisk (2) Avdrag: inägomark | Ingen åtgärd | | | | 4,7 | i,iv ¹ |
| <p>Målklass: NS - Naturvårdsmål med skötsel. Syftet är att bevara naturvärden.</p> <p>Naturvård: Naturvårdsmål: Utveckla grova lövträd och buskage i beteshage. Utökad beskrivning: Betad backe med trädgrupper, buskage och öppna partier. Grova lövträd förekommer. Åtgärdscommentarer: Föryngring av al bör gynnas närmast ån.</p> <p>Spec värden: Lövdominans A.</p> <p>Drivning: G: Mellangoda (3). Y: Mellanklass (2). L: Måttlig lutning (3).</p> | | | | | | | | | | | | | | | | | | | | | | |
| 49 | 2,2 (-0,2) | 1 L | 64 | G2 | B24 | 107 | 214 | NS,b | 00X00 | 24 | | | | 411 | | FSCref:6.7.3, FSCref:6.1. Högörttyp (85) Fuktig (3) | Ingen åtgärd | | | | 3,3 | i,iv ¹ |
| <p>Målklass: NS - Naturvårdsmål med skötsel. Syftet är att bevara naturvärden.</p> <p>Naturvård: Naturvårdsmål: Bevara fuktigheten och beskuggningen. Utökad beskrivning: Al, björk och fågelbär. Luckigt, ojämnt. Åtgärdscommentarer: Gynna och behåll träd och buskar som beskuggar vattnet.</p> <p>Spec värden: Lövdominans A.</p> <p>Drivning: G: Mellanklass (4). Y: Mycket jämnt (1). L: Svag/marken plan (1).</p> | | | | | | | | | | | | | | | | | | | | | | |

Avdelningsbeskrivning

Skifte: 0

²PG - Produktionsmål med miljöhänsyn

¹i = grön kommentar, ii = generell kommentar, iii = åtgärdskommentar, iv = speciella värden

| Avd nr | Areal ha (-Avdrag) (Skikt) | Å g o | Ålder år | Hkl Skikt | Sl | Virkesförråd m ³ sk | | Mål klass | Trädslag TGLBÄ | Med diam cm | Med höjd m | Stamantal /ha | G-yta m ² | Terräng | | Beskrivning | Åtgärd Alternativ | N ä r | Uttag inkl tillväxt | | Årlig tillväxt m ³ sk per ha | Not ¹ |
|---|----------------------------------|--------|----------|-----------|-----|--------------------------------|-----|-----------------|----------------|-------------|------------|---------------|----------------------|---------|-----|--|-------------------|-------|---------------------|-------------------|---|-------------------|
| | | | | | | ha | avd | | | | | | | GYL | Trp | | | | % | m ³ sk | | |
| 50 | 1,6 (-0,1) | 1 L | 84 | G2 | B24 | 235 | 353 | NO,s | 00X00 | 28 | | | | 312 | | Höga naturvärden FSCref:6.7.3, FSCref:6.1. Lågorrtyp (80) Frisk (2) | Ingen åtgärd | | | | 5,4 | i,iv ¹ |
| <p>Målklass: NO - Naturvårdsmål, orört. Syftet är att nyskapa naturvärden.</p> <p>Naturvård: Naturvårdsmål: Bevara och utveckla höga naturvärden i lövskog med gamla träd och död ved. Utökad beskrivning: Varierad lövskog mellan väg och ån. Många träd är angripna av vedsvampar och död ved bildas med relativt hög hastighet. Många insekter och fåglar gynnas av denna biotop. Åtgärdskommentarer: Rensa stig återkommande. I övrigt bör området lämnas orört för att utveckla de höga naturvärden som är kopplade till gamla lövträd och död ved i beskuggat läge.</p> <p>Spec värden: Lövdominans A.</p> <p>Drivning: G: Mellangoda (3). Y: Mycket jämnt (1). L: Mellanklass (2).</p> | | | | | | | | | | | | | | | | | | | | | | |
| 51 | 1,1 | 1 | 44 | G1 | G26 | 140 | 154 | PG ² | 08200 | 18 | | | | 223 | | Sälg Smalbladig grästyp (40) Frisk (2) | Inventering | 3 | | | 7,0 | ii ¹ |
| <p>Generellt: Produktionsmål: Produktion av granvirke samt viss lövproduktion. Utökad beskrivning: Yngre gallringsskog av gran med inslag av löv, främst björk och asp men även enstaka sälg. I sydöstra delen bitvis mycket brant. Åtgärdskommentarer: Spara kantzon mot berg Gynna löv för markförbättring och som naturvårdsträd. Spara flerstammiga sälgar.</p> <p>Drivning: G: Mellanklass (2). Y: Mellanklass (2). L: Måttlig lutning (3).</p> | | | | | | | | | | | | | | | | | | | | | | |
| 52 | 2,6 | 1 | 124 | S2 | T24 | 285 | 741 | NO,b | 63100 | 36 | | | | 221 | | FSCref:6.1.1a Bredbladig grästyp (45) Frisk (2) | Ingen åtgärd | | | | 4,7 | i ¹ |
| <p>Målklass: NO - Naturvårdsmål, orört. Syftet är att bevara naturvärden.</p> <p>Naturvård: Naturvårdsmål: Bevara höga naturvärden i gammal barrskog. Utökad beskrivning: Delvis luckig äldre barrskog med inslag av enstaka lövträd. I väster finns ett sumpskogsparti. Del av naturvärdesobjekt nummer 5 på kata 09H7j. Åtgärdskommentarer: Lämna hänsynsyta i västra delen i form av sumpskog. Spara gamla grova tallar som evighetsträd.</p> <p>Drivning: G: Mellanklass (2). Y: Mellanklass (2). L: Svag/marken plan (1).</p> | | | | | | | | | | | | | | | | | | | | | | |

Avdelningsbeskrivning

Skifte: 0

²PG - Produktionsmål med miljöhänsyn

¹i = grön kommentar, ii = generell kommentar, iii = åtgärdskommentar, iv = speciella värden

| Avd nr | Areal ha (-Avdrag [Skikt]) | Å g o | Ålder år | Hkl Skikt | Sl | Virkesförråd m ³ sk | | Mål klass | Trädslag TGLBÄ | Med diam cm | Med höjd m | Stamantal /ha | G-yta m ² | Terräng | | Beskrivning | Åtgärd Alternativ | N ä r | Uttag inkl tillväxt | | Årlig tillväxt m ³ sk per ha | Not ¹ |
|--|----------------------------------|--------|----------|-----------|-----|--------------------------------|-----|-----------------|----------------|-------------|------------|---------------|----------------------|---------|-----|--|-------------------|-------|---------------------|-------------------|---|------------------|
| | | | | | | ha | avd | | | | | | | GYL | Trp | | | | % | m ³ sk | | |
| 53 | 1,4 (-0,1) | 1 3 | 94 | S1 | T22 | 206 | 268 | PG ² | 91000 | 26 | | | | 222 | | Gallrat Blåbärstyp (30) Frisk (2) Avdrag: berg | Ingen åtgärd | | | | 4,6 | ii ¹ |
| <p>Generellt: Produktionsmål: Produktion av tallvirke med viss kvalitetsproduktion. Utökad beskrivning: Äldre gallringsskog av tall med graninslag. I den östra delen förekommer enstaka gammeltallar. Dessutom en stark sluttning vid berg mot inägomark. Åtgärdskommentarer: Skapa högstubbar Lämna branten och träd nedan Spara gamla tallar som står insprängda i beståndet.</p> <p>Drivning: G: Mellanklass (2). Y: Mellanklass (2). L: Mellanklass (2).</p> | | | | | | | | | | | | | | | | | | | | | | |
| 54 | 1,7 | 1 | 124 | S2 | G24 | 275 | 467 | NO,b | 35200 | 32 | | | | 311 | | Höga naturvärden FSCref:6.1.1a Starr-Fräkentyp (35) Fuktig (3) | Ingen åtgärd | | | | 5,2 | i ¹ |
| <p>Målklass: NO - Naturvårdsmål, orört. Syftet är att bevara naturvärden.</p> <p>Naturvård: Naturvårdsmål: Bevara och utveckla höga naturvärden knutna till granskog i fuktig miljö. Utökad beskrivning: Delvis sumpskog. Gammal delvis senvuxen grandominerad skog på fuktig mark. Se vidare beskrivning: objekt med naturvärden 09H 7J 05. Åtgärdskommentarer: Lämna orörd</p> <p>Drivning: G: Mellangoda (3). Y: Mycket jämnt (1). L: Svag/marken plan (1).</p> | | | | | | | | | | | | | | | | | | | | | | |
| 55 | 1,1 (-0,6) | 1 3 | 134 | S2 | T16 | 98 | 49 | NS,s | 81100 | 32 | | | | 122 | | Olikåldrig Granunderväxt FSCref:6.1.2 Blåbärstyp (30) Torr (1) Avdrag: berg | Ingen åtgärd | | | | 1,9 | i ¹ |
| <p>Målklass: NS - Naturvårdsmål med skötsel. Syftet är att nyskapa naturvärden.</p> <p>Naturvård: Naturvårdsmål: Utveckla gamla tallar. Utökad beskrivning: Gammal tallskog på bergbunden mark. Yngre lövinslag av främst asp och sälg.</p> <p>Drivning: G: Mycket goda (1). Y: Mellanklass (2). L: Mellanklass (2).</p> | | | | | | | | | | | | | | | | | | | | | | |

Avdelningsbeskrivning

Skifte: 0

²PG - Produktionsmål med miljöhänsyn

¹i = grön kommentar, ii = generell kommentar, iii = åtgärdskommentar, iv = speciella värden

| Avd nr | Areal ha (-Avdrag) (Skikt) | Ägo | Ålder år | Hkl Skikt | Sl | Virkesförråd m ³ sk | | Mål klass | Trädslag TGLBÄ | Med diam cm | Med höjd m | Stamantal /ha | G-yta m ² | Terräng | | Beskrivning | Åtgärd Alternativ | När | Uttag inkl tillväxt | | Årlig tillväxt m ³ sk per ha | Not ¹ |
|---|----------------------------|-----|----------|-----------|-----|--------------------------------|-----|-----------------|----------------|-------------|------------|---------------|----------------------|---------|-----|---|--------------------|-----|---------------------|-------------------|---|------------------|
| | | | | | | ha | avd | | | | | | | GYL | Trp | | | | % | m ³ sk | | |
| 56 | 1,0 | 1 | 134 | S2 | T22 | 306 | 306 | NS,b | 63100 | 36 | | | | 221 | | Sälg FSCref:6.1.1a Smalbladig grästyp (40) Frisk (2) | Naturvårdshuggning | 1 | 10 | 31 | 4,2 | i ¹ |
| <p>Målklass: NS - Naturvårdsmål med skötsel. Syftet är att bevara naturvärden.</p> <p>Naturvård: Naturvårdsmål: Utveckla jätteträd av tall. Bevara och utveckla sociala naturvärden. Utökad beskrivning: Gammal grov högstammig skog gränsande mot bebyggelse. Gama grova tallar förekommer i hela beståndet. Inslag av löv såsom björk och sälg. I sydost finns ett sockelkärr med gamla senvuxna alar. Del av naturvärdesobjekt nummer 5 på karta 09H7j. Åtgärdskommentarer: Frihuggning av gamla grova tallar. En del äldre lutande granar närmast vägen tas bort. Sockelkärret i sydost lämnas orört med skyddszon.</p> <p>Drivning: G: Mellanklass (2). Y: Mellanklass (2). L: Svag/marken plan (1).</p> | | | | | | | | | | | | | | | | | | | | | | |
| 57 | 0,7 | 1 | 84 | S1 | T22 | 200 | 140 | PG ² | 91000 | 26 | | | | 221 | | Gallrat Smalbladig grästyp (40) Frisk (2) | Ingen åtgärd | | | | 4,8 | ii ¹ |
| <p>Generellt: Produktionsmål: Produktion av tallvirke med viss kvalitetsproduktion. Utökad beskrivning: Medelålders tallskog med inslag av enstaka gamla tallar främst i anslutning till berg. Åtgärdskommentarer: Spara enstaka grova tallar</p> <p>Drivning: G: Mellanklass (2). Y: Mellanklass (2). L: Svag/marken plan (1).</p> | | | | | | | | | | | | | | | | | | | | | | |
| 58 | 1,3 | 1 | 44 | G1 | G26 | 245 | 319 | PG ² | 19000 | 16 | | | | 312 | | Smalbladig grästyp (40) Frisk (2) | Gallring | 2 | 25 | 96 | 9,4 | ii ¹ |
| <p>Generellt: Produktionsmål: Produktion av gran med inriktning på volym. Utökad beskrivning: Granungskog med inslag av enstaka lövträd. Gamla tallar finns på intilliggande bergimpediment. Åtgärdskommentarer: Gynna det fåtal lövträd som finns i beståndet.</p> <p>Drivning: G: Mellangoda (3). Y: Mycket jämnt (1). L: Mellanklass (2).</p> | | | | | | | | | | | | | | | | | | | | | | |

Avdelningsbeskrivning

Skifte: 0

²PG - Produktionsmål med miljöhänsyn

¹i = grön kommentar, ii = generell kommentar, iii = åtgärdscommentar, iv = speciella värden

| Avd nr | Areal ha (-Avdrag) [Skikt] | Ägo | Ålder år | Hkl Skikt | Sl | Virkesförråd m ³ sk | | Mål klass | Trädslag TGLBÄ | Med diam cm | Med höjd m | Stamantal /ha | G-yta m ² | Terräng | | Beskrivning | Åtgärd Alternativ | När | Uttag inkl tillväxt | | Årlig tillväxt m ³ sk per ha | Not ¹ |
|---|----------------------------------|--------|----------|-----------|-----|--------------------------------|-----|-----------------|----------------|-------------|------------|---------------|----------------------|---------|-----|--|-------------------|-----|---------------------|-------------------|---|------------------|
| | | | | | | ha | avd | | | | | | | GYL | Trp | | | | % | m ³ sk | | |
| 59 | 0,2 | 1 | 94 | S2 | G26 | 205 | 41 | NO,s | 27100 | 33 | | | | 222 | | FSCref:6.1.2 Blåbärstyp (30) Frisk (2) | Ingen åtgärd | | | | 5,5 | i ¹ |
| <p>Målklass: NO - Naturvårdsmål, orört. Syftet är att nyskapa naturvärden.</p> <p>Naturvård: Naturvårdsmål: Utveckla höga naturvärden knutna till gamla träd och död ved. Utökad beskrivning: Olikåldrig barrskog med inslag av lövträd. Lämnad som hänsynsyta vid tidigare slutavverkning. Gallrad. Vårtbjörk, asp och sälg. Åtgärdscommentarer: Lämnas orörd</p> <p>Drivning: G: Mellanklass (2). Y: Mellanklass (2). L: Mellanklass (2).</p> | | | | | | | | | | | | | | | | | | | | | | |
| 60 | 1,7 (-0,2) | 1 3 | 44 | G1 | T22 | 242 | 363 | PG ² | 91000 | 16 | | | | 222 | | FSCref:6.7.6 Smalbladig grästyp (40) Frisk (2) Avdrag: berg | Gallring | 2 | 30 | 127 | 7,4 | ii ¹ |
| <p>Generellt: Produktionsmål: Volymproduktion av tall. Utökad beskrivning: Tallungskog av bitvis mycket dålig kvalitet. Markant inslag av hassel i södra delen. I söder finns fornminne nr 206:1 stensättning. Åtgärdscommentarer: Avverka tallar av dålig kvalitet. Gynna björk i luckor. Frihugg fornminne.</p> <p>Drivning: G: Mellanklass (2). Y: Mellanklass (2). L: Mellanklass (2).</p> | | | | | | | | | | | | | | | | | | | | | | |
| 61 | 0,4 | 1 | 54 | G1 | T24 | 184 | 74 | PG ² | 64000 | 25 | | | | 221 | | Gallrat Bredbladig grästyp (45) Frisk (2) | Ingen åtgärd | | | | 6,5 | ii ¹ |
| <p>Generellt: Produktionsmål: Volymproduktion av barrvirke med ökad andel löv i framtiden. Utökad beskrivning: Barrskog med enstaka lövträd. En gammal oxel i söder samt en gammal tall i nordväst.</p> <p>Drivning: G: Mellanklass (2). Y: Mellanklass (2). L: Svag/marken plan (1).</p> | | | | | | | | | | | | | | | | | | | | | | |
| 62 | 3,0 | 1 | 44 | G1 | T24 | 181 | 543 | PG ² | 81100 | 21 | | | | 221 | | Gallrat FSCref:6.7.6 Bredbladig grästyp (45) Frisk (2) | Ingen åtgärd | | | | 7,2 | ii ¹ |
| <p>Generellt: Produktionsmål: Volymproduktion av tall med viss lövproduktion. Utökad beskrivning: Yngre talldominerad skog av bitvis dålig kvalitet. Inslag av enstaka lövträd såsom björk, al och sälg. Fornminnen nr. 205:1:2:3 stensättningar.</p> <p>Drivning: G: Mellanklass (2). Y: Mellanklass (2). L: Svag/marken plan (1).</p> | | | | | | | | | | | | | | | | | | | | | | |

Avdelningsbeskrivning

Skifte: 0

²PG - Produktionsmål med miljöhänsyn

¹i = grön kommentar, ii = generell kommentar, iii = åtgärdskommentar, iv = speciella värden

| Avd nr | Areal ha (-Avdrag) (Skikt) | Å g o | Ålder år | Hkl Skikt | Sl | Virkesförråd m ³ sk | | Mål klass | Trädslag TGLBÄ | Med diam cm | Med höjd m | Stamantal /ha | G-yta m ² | Terräng | | Beskrivning | Åtgärd Alternativ | N ä r | Uttag inkl tillväxt | | Årlig tillväxt m ³ sk per ha | Not ¹ | |
|---|----------------------------|-------|----------|-----------|-----|--------------------------------|-----|-----------------|----------------|-------------|------------|---------------|----------------------|---------|-----|---|------------------------------------|--------|---------------------|-------------------|---|-------------------|-----------------|
| | | | | | | ha | avd | | | | | | | GYL | Trp | | | | % | m ³ sk | | | |
| 63 | 1,7 | 1 | 0 | K1 | G26 | 0 | 0 | PG ² | | | | | | 221 | | Hassel Bredbladig grästyp (45) Frisk (2) | Plantering Återväxtkontroll (F) | 1 1 | | | | | ii ¹ |
| <p>Generellt: Produktionsmål: Volymproduktion av blandskog med löv. Föryngras med plantering och självföryngring. Utökad beskrivning: Ej föryngrad kalmark med lämnad hänsyn i form av träd, trädgrupper och hassel. Bitvis svår vegetation av kraftigt gräs. Avsnitt med rikt buskskikt av skogstry och fläder. Delvis föryngrat med björk. Kraftigt viltbetning. Åtgärdskommentarer: Lämna kvar de träd och trädgrupper som tidigare lämnats som hänsyn.</p> <p>Drivning: G: Mellanklass (2). Y: Mellanklass (2). L: Svag/marken plan (1).</p> | | | | | | | | | | | | | | | | | | | | | | | |
| 64 | 2,6 | 1 | 34 | G1 | T24 | 166 | 432 | PG ² | 63100 | 14 | | | | 221 | | Bredbladig grästyp (45) Frisk (2) | Gallring | 2 | 30 | 160 | 7,2 | ii ¹ | |
| <p>Generellt: Produktionsmål: Volymproduktion av tall. Utökad beskrivning: Talldominerad ungskog av bitvis mycket dålig kvalitet. Markant inslag av hassel. Åtgärdskommentarer: Stamkvistning Lämna hänsynsyta i lövdominerat område. Utse huvudstammar som stamkvistas. Gallring-röjning i slutet av perioden.</p> <p>Drivning: G: Mellanklass (2). Y: Mellanklass (2). L: Svag/marken plan (1).</p> | | | | | | | | | | | | | | | | | | | | | | | |
| 65 | 1,0 | 1 | 8 | K2 | G26 | 25 | 25 | K,s 30 % | 36100 | | | | | 222 | | Gallrat Smalbladig grästyp (40) Frisk (2) | Inventering | 2 | | | 3,2 | i,ii ¹ | |
| <p>Målklass: K - Produktionsmål med förstärkt miljöhänsyn. Syftet är att nyskapa naturvärden. 30 % av arealen används till naturvård.</p> <p>Naturvård: Naturvårdsmål: Utveckla höga naturvärden med gamla träd och död ved. Utveckla gammal hassel.</p> <p>Generellt: Produktionsmål: Produktion av främst gran. Utökad beskrivning: Äldre barrskog gränsande mot bebyggelse. Inom en begränsad del i söder finns gammal hassel. Åtgärdskommentarer: Lämna hänsyn i form av träd, trädgrupper och kantzoner mot berg. Lämna partiet med hassel.</p> <p>Drivning: G: Mellanklass (2). Y: Mellanklass (2). L: Mellanklass (2).</p> | | | | | | | | | | | | | | | | | | | | | | | |

Avdelningsbeskrivning

Skifte: 0

²PG - Produktionsmål med miljöhänsyn

¹i = grön kommentar, ii = generell kommentar, iii = åtgärdscommentar, iv = speciella värden

| Avd nr | Areal ha (-Avdrag) [Skikt] | Å g o | Ålder år | Hkl Skikt | Sl | Virkesförråd m ³ sk | | Mål klass | Trädslag TGLBÄ | Med diam cm | Med höjd m | Stamantal /ha | G-yta m ² | Terräng | | Beskrivning | Åtgärd Alternativ | N ä r | Uttag inkl tillväxt | | Årlig tillväxt m ³ sk per ha | Not ¹ |
|---|----------------------------------|---------|----------|-----------|-----|--------------------------------|-----|-------------|----------------|-------------|------------|---------------|----------------------|---------|-----|--|-------------------|-------|---------------------|-------------------|---|-------------------|
| | | | | | | ha | avd | | | | | | | GYL | Trp | | | | % | m ³ sk | | |
| 66 | 0,6 | 1 | 44 | G1 | B22 | 183 | 110 | NS,s | 00X00 | 23 | | | | 231 | | Luckigt FSCref:6.7.3, FSCref:6.1. Bredbladig grästyp (45) Frisk (2) | Ingen åtgärd | | | | 7,3 | i,iv ¹ |
| <p>Målklass: NS - Naturvårdsmål med skötsel. Syftet är att nyskapa naturvärden.</p> <p>Naturvård: Naturvårdsmål: Utveckla naturvärden i lövskog. Utökad beskrivning: Sälg dominerar lövbeståndet, inslag av björk och asp.</p> <p>Spec värden: Lövdominans A.</p> <p>Drivning: G: Mellanklass (2). Y: Något ojämnt (3). L: Svag/marken plan (1).</p> | | | | | | | | | | | | | | | | | | | | | | |
| 67 | 3,2 (-0,9) | 1 3L | 34 | G1 | B22 | 138 | 317 | K,s 30 % | 26200 | 13 | | | | 222 | | Röjt Bredbladig grästyp (45) Frisk (2) Avdrag: berg | Gallring | 2 | 30 | 124 | 7,7 | i,ii ¹ |
| <p>Målklass: K - Produktionsmål med förstärkt miljöhänsyn. Syftet är att nyskapa naturvärden. 30 % av arealen används till naturvård.</p> <p>Naturvård: Naturvårdsmål: Utveckla lövsuccesion.</p> <p>Generellt: Produktionsmål: Produktion av blandskog. Utökad beskrivning: Ungskog med inslag av löv främst asp och björk. Enstaka sälg. Åtgärdscommentarer: Lövinslag bibehålles efter gallring.</p> <p>Drivning: G: Mellanklass (2). Y: Mellanklass (2). L: Mellanklass (2).</p> | | | | | | | | | | | | | | | | | | | | | | |
| 68 | 5,8 (-1,8) | 1 3L | 144 | S2 | T20 | 75 | 300 | NS,b | 80200 | 35 | | | | 222 | | Tätortsnära område FSCref:6.1.2, FSCref:6.7. Lågörstyp (80) Frisk (2) Avdrag: berg | Ingen åtgärd | | | | 1,5 | i ¹ |
| <p>Målklass: NS - Naturvårdsmål med skötsel. Syftet är att bevara naturvärden.</p> <p>Naturvård: Naturvårdsmål: Bevara höga naturvärden knutna till lång tids beteshävd och kalkrik mark. Utökad beskrivning: Gammal gles tallskog med inslag av löv och utvecklat buskskikt. Kalkberggrund och en lång tids beteshävd gör att många ovanliga växter förekommer. Bland kärlväxter märks adam och eva, fältsippa och solvända. Av kryptogamer märks kalkkrusmossa, porella. Åtgärdscommentarer: Åtgärder nyligen utförda.</p> <p>Drivning: G: Mellanklass (2). Y: Mellanklass (2). L: Mellanklass (2).</p> | | | | | | | | | | | | | | | | | | | | | | |

Avdelningsbeskrivning

Skifte: 0

²PG - Produktionsmål med miljöhänsyn

¹i = grön kommentar, ii = generell kommentar, iii = åtgärdscommentar, iv = speciella värden

| Avd nr | Areal ha (-Avdrag) [Skikt] | Ä g o | Ålder år | Hkl Skikt | Sl | Virkesförråd m ³ sk | | Mål klass | Trädslag TGLBÄ | Med diam cm | Med höjd m | Stamantal /ha | G-yta m ² | Terräng | | Beskrivning | Åtgärd Alternativ | N ä r | Uttag inkl tillväxt | | Årlig tillväxt m ³ sk per ha | Not ¹ |
|--------|----------------------------------|--------|----------|-----------|-----|--------------------------------|-----|-----------|----------------|-------------|------------|---------------|----------------------|---------|-----|--|--------------------|-------|---------------------|-------------------|---|-------------------|
| | | | | | | ha | avd | | | | | | | GYL | Trp | | | | % | m ³ sk | | |
| 69 | 0,7 (-0,1) | 1 L | 44 | G1 | B22 | 193 | 116 | NS,b | 10900 | 18 | | | | 212 | | Tätortsnära område FSCref:6.7.3, FSCref:6.1. Lågörttyp (80) Frisk (2) | Naturvårdshuggning | 1 | 10 | 12 | 7,2 | i,iv ¹ |

Målklass: NS - Naturvårdsmål med skötsel. Syftet är att bevara naturvärden.

Naturvård: Naturvårdsmål: Utveckla höga naturvärden i koppling till lövsuccesion. Utveckla höga rekreativvärden. Utökad beskrivning: Lövskog som domineras av sälg i anslutning till bebyggelse med en gångstig genom området. Åtgärdscommentarer: Viss naturvårdande skötsel främst utmed stigar, där nedfallna och lutande träd tas bort samt siktröjning.

Spec värden: Lövdominans A.

Drivning: G: Mellanklass (2). Y: Mycket jämnt (1). L: Mellanklass (2).

| | | | | | | | | | | | | | | | | | | | | | | |
|----|---------------|--------|----|----|-----|----|----|------|-------|--|--|--|--|-----|--|---|--------------------|---|----|----|-----|-------------------|
| 70 | 2,2 (-0,1) | 1 L | 19 | R1 | E22 | 27 | 57 | NS,b | 20107 | | | | | 222 | | Kvartersnära område Ädellöv enligt lag FSCref:6.7.6 Smalbladig grästyp (40) Frisk (2) | Naturvårdshuggning | 1 | 20 | 11 | 3,4 | i,iv ¹ |
|----|---------------|--------|----|----|-----|----|----|------|-------|--|--|--|--|-----|--|---|--------------------|---|----|----|-----|-------------------|

Målklass: NS - Naturvårdsmål med skötsel. Syftet är att bevara naturvärden.

Naturvård: Naturvårdsmål: Bevara och utveckla höga naturvärden i koppling till lövskog och höga rekreativvärden. Utökad beskrivning: Objekt med naturvärden 09H 7J 07. Närströvsområde. Gammal tallskog avverkad. Äldre tallar och lövträd sparade i ytterkanter. Riklig buskvegetation i centrala delen. Alm, lönn och fågelbär. Ädellöv enligt lag. Fornminne nr. 119:1 gravfält. Åtgärdscommentarer: Bör röjas återkommande för att utveckla grova lövträd.

Spec värden: Lövdominans A.

Drivning: G: Mellanklass (2). Y: Mellanklass (2). L: Mellanklass (2).

Avdelningsbeskrivning

Skifte: 0

²PG - Produktionsmål med miljöhänsyn

¹i = grön kommentar, ii = generell kommentar, iii = åtgärdscommentar, iv = speciella värden

| Avd nr | Areal ha (-Avdrag) (Skikt) | Ä g o | Ålder år | Hkl Skikt | Sl | Virkesförråd m ³ sk | | Mål klass | Trädslag TGLBÄ | Med diam cm | Med höjd m | Stamantal /ha | G-yta m ² | Terräng | | Beskrivning | Åtgärd Alternativ | N ä r | Uttag inkl tillväxt | | Årlig tillväxt m ³ sk per ha | Not ¹ |
|---|----------------------------------|--------|----------|-----------|-----|--------------------------------|-----|-------------|----------------|-------------|------------|---------------|----------------------|---------|-----|---|-------------------|-------|---------------------|-------------------|---|-------------------|
| | | | | | | ha | avd | | | | | | | GYL | Trp | | | | % | m ³ sk | | |
| 71 | 2,0 (-0,1) | 1 L | 114 | S2 | G26 | 293 | 557 | NO,b | 17200 | 30 | | | | 311 | | Luckigt FSCref:6.7.6, FSCref:6.1. Lågorrtyp (80) Fuktig (3) | Ingen åtgärd | | | | 6,1 | i ¹ |
| <p>Målklass: NO - Naturvårdsmål, orört. Syftet är att bevara naturvärden.</p> <p>Naturvård: Naturvårdsmål: Bevara höga naturvärden knutna till gammal granskog på rik översilad mark. Utökad beskrivning: Gammal olikåldrig granskog på delvis översilad mark. Inslag av al i de fuktigaste delarna. Signalarten gullpudra växer i fukttråg. Troligt kalkinnehåll i marken. Naturvärdesobjekt 09H 7J 04. Fornminnen bla. stensättningar och terrassering. Åtgärdscommentarer: Lämnas orörd</p> <p>Drivning: G: Mellangoda (3). Y: Mycket jämnt (1). L: Svag/marken plan (1).</p> | | | | | | | | | | | | | | | | | | | | | | |
| 72 | 0,6 | 1 | 74 | S1 | G24 | 244 | 146 | K,b 25 % | 26200 | 24 | | | | 311 | | Gallrat Före detta inäga Fornminne Lågorrtyp (80) Frisk (2) | Ingen åtgärd | | | | 6,7 | i,ii ¹ |
| <p>Målklass: K - Produktionsmål med förstärkt miljöhänsyn. Syftet är att bevara naturvärden. 25 % av arealen används till naturvård.</p> <p>Naturvård: Naturvårdsmål: Utveckla naturvärden knutna till beskuggning och fuktig god mark av örttyp.</p> <p>Generellt: Produktionsmål: Volymproduktion av främst gran. Utökad beskrivning: Grandominerad blandskog med inslag av löv på god, delvis fuktig mark. Fukttråg löper genom området. Åtgärdscommentarer: Lämna fuktträget helt orört. Undvik att köra i fuktiga partier.</p> <p>Drivning: G: Mellangoda (3). Y: Mycket jämnt (1). L: Svag/marken plan (1).</p> | | | | | | | | | | | | | | | | | | | | | | |
| 73 | 0,9 (-0,1) | 1 L | 29 | E3 | T24 | 17 | 14 | K,s 20 % | 81100 | 15 | | | | 311 | | Bredbladig grästyp (45) Frisk (2) | Ingen åtgärd | | | | 2,1 | i,ii ¹ |
| <p>Målklass: K - Produktionsmål med förstärkt miljöhänsyn. Syftet är att nyskapa naturvärden. 20 % av arealen används till naturvård.</p> <p>Naturvård: Naturvårdsmål: Utveckla höga naturvärden i koppling till lövsuccesion och spontant igenväxande mark.</p> <p>Generellt: Produktionsmål: Volymproduktion av främst tall. Utökad beskrivning: Gles och luckig ungskog på tidigare odlingsmark.</p> <p>Drivning: G: Mellangoda (3). Y: Mycket jämnt (1). L: Svag/marken plan (1).</p> | | | | | | | | | | | | | | | | | | | | | | |

Avdelningsbeskrivning

Skifte: 0

²PG - Produktionsmål med miljöhänsyn

¹i = grön kommentar, ii = generell kommentar, iii = åtgärdskommentar, iv = speciella värden

| Avd nr | Areal ha (-Avdrag) [Skikt] | Ägo | Ålder år | Hkl Skikt | Sl | Virkesförråd m ³ sk | | Mål klass | Trädslag TGLBÄ | Med diam cm | Med höjd m | Stamantal /ha | G-yta m ² | Terräng | | Beskrivning | Åtgärd Alternativ | När | Uttag inkl tillväxt | | Årlig tillväxt m ³ sk per ha | Not ¹ |
|---|----------------------------|---------|----------|-----------|-----|--------------------------------|-----|-----------------|----------------|-------------|------------|---------------|----------------------|---------|-----|---|-------------------------------------|--------|---------------------|-------------------|---|------------------|
| | | | | | | ha | avd | | | | | | | GYL | Trp | | | | % | m ³ sk | | |
| 74 | 1,3 | 1 | 44 | G1 | T24 | 140 | 182 | PG ² | 61300 | 16 | | | | 311 | | Delvis försumpat Gallrat Bredbladig grästyp (45) Frisk (2) | Gallring | 2 | 20 | 44 | 5,6 | ii ¹ |
| <p>Generellt: Produktionsmål: Volymproduktion av tall och löv främst björk. Utökad beskrivning: Talldominerad ungskog med stort inslag av löv främst björk. Löv växer främst i fuktigare partier. Åtgärdskommentarer: Lämna våta partier orörda</p> <p>Drivning: G: Mellangoda (3). Y: Mycket jämnt (1). L: Svag/marken plan (1).</p> | | | | | | | | | | | | | | | | | | | | | | |
| 75 | 1,1 | 1 | 3 | K2 | T24 | 30 | 33 | PG ² | 73000 | | | | | 221 | | Olikåldrigt Luckigt Gallrat Blåbärstyp (30) Frisk (2) | Föryng avv, fröträd Inventering (F) | 1 4 | 70 | 23 | 2,4 | ii ¹ |
| <p>Generellt: Produktionsmål: Volymproduktion av barr med viss kvalitetsproduktion. Föryngras med naturlig föryngring kompletterad med plantering. Utökad beskrivning: Talldominerad äldre barrskog. Fuktig och blöt mark i ett parti i sydvästra delen. Troligt kalkinnehåll i marken indikeras av god förekomst av blåsippan samt kranshakmossa i bottenskiktet. Åtgärdskommentarer: Spara kantzon mot berg Skapa högstubbar Lämna hänsynsyta i sydväst i form av fuktdrag.</p> <p>Drivning: G: Mellanklass (2). Y: Mellanklass (2). L: Svag/marken plan (1).</p> | | | | | | | | | | | | | | | | | | | | | | |
| 76 | 1,1 (-0,3) | 1 3L | 64 | G1 | T24 | 247 | 198 | PG ² | 72100 | 24 | | | | 311 | | Gallrat FSCref:6.7.6 Bredbladig grästyp (45) Frisk (2) Avdrag: berg | Ingen åtgärd | | | | 6,7 | ii ¹ |
| <p>Generellt: Produktionsmål: Volymproduktion av främst tall. Utökad beskrivning: Forminne nr. 103:1 stensättning och nr. 267:1 grav- och boplatssområde. Åtgärdskommentarer: Skapa högstubbar Spara lövträd och enbuskar mot berg.</p> <p>Drivning: G: Mellangoda (3). Y: Mycket jämnt (1). L: Svag/marken plan (1).</p> | | | | | | | | | | | | | | | | | | | | | | |

Avdelningsbeskrivning

Skifte: 0

²PG - Produktionsmål med miljöhänsyn

¹i = grön kommentar, ii = generell kommentar, iii = åtgärdskommentar, iv = speciella värden

| Avd nr | Areal ha (-Avdrag) (Skikt) | Ä g o | Ålder år | Hkl Skikt | Sl | Virkesförråd m ³ sk | | Mål klass | Trädslag TGLBÄ | Med diam cm | Med höjd m | Stamantal /ha | G-yta m ² | Terräng | | Beskrivning | Åtgärd Alternativ | N ä r | Uttag inkl tillväxt | | Årlig tillväxt m ³ sk per ha | Not ¹ |
|--|----------------------------------|--------|----------|-----------|-----|--------------------------------|-----|-----------------|----------------|-------------|------------|---------------|----------------------|---------|-----|---|-------------------|-------|---------------------|-------------------|---|-------------------|
| | | | | | | ha | avd | | | | | | | GYL | Trp | | | | % | m ³ sk | | |
| 77 | 1,2 (-0,1) | 1 3 | 54 | G1 | T24 | 184 | 202 | PG ² | 90100 | 23 | | | | 221 | | Delvis försumpat Gallrat Smalbladig grästyp (40) Frisk (2) Avdrag: berg | Ingen åtgärd | | | | 6,3 | ii ¹ |
| <p>Generellt: Produktionsmål: Volymproduktion av tall. Utökad beskrivning: Yngre gallringsskog av tall. Bitvis av dålig kvalitet.</p> <p>Drivning: G: Mellanklass (2). Y: Mellanklass (2). L: Svag/marken plan (1).</p> | | | | | | | | | | | | | | | | | | | | | | |
| 78 | 0,2 | 1 | 94 | S1 | G24 | 274 | 55 | PG ² | 37000 | 33 | | | | 221 | | Gallrat Blåbärstyp (30) Frisk (2) | Ingen åtgärd | | | | 6,6 | ii ¹ |
| <p>Generellt: Produktionsmål: Produktion av barrvirke med viss kvalitetsproduktion. Föryngras med plantering kompletterad med naturlig föryngring. Utökad beskrivning: Grandominerad barrskog relativt högt belägen mellan bergimpediment. Gamla träd finns främst i anslutning till berg. Åtgärdskommentarer: Spara område vid gamla lågor. Lämna gamla tallar som evighetsträd.</p> <p>Drivning: G: Mellanklass (2). Y: Mellanklass (2). L: Svag/marken plan (1).</p> | | | | | | | | | | | | | | | | | | | | | | |
| 79 | 0,4 (-0,1) | 1 L | 74 | G2 | B22 | 233 | 70 | NS,b | 31600 | 24 | | | | 311 | | Höga naturvärden FSCref:6.1.2, FSCref:6.7. Lågörstyp (80) Frisk (2) | Ingen åtgärd | | | | 6,4 | i,iv ¹ |
| <p>Målklass: NS - Naturvårdsmål med skötsel. Syftet är att bevara naturvärden.</p> <p>Naturvård: Naturvårdsmål: Bevara och utveckla höga naturvärden kopplat till gamla aspar, senvuxen lövskog i bergbrant med orördhet. Utökad beskrivning: Lövdominerad olikåldrig skog mellan väg och en kraftig bergbrant. Asp dominerar med inslag av björk och fågelbär. I en fuktdråg växer al. Gamla senvuxna aspar i branten med utvecklad mossfäll. På block noterades signalarten grov baronmossa. Åtgärdskommentarer: Hela brantpartiet och vegetationen nedom bör lämnas orört.</p> <p>Spec värden: Lövdominans A.</p> <p>Drivning: G: Mellangoda (3). Y: Mycket jämnt (1). L: Svag/marken plan (1).</p> | | | | | | | | | | | | | | | | | | | | | | |

Avdelningsbeskrivning

Skifte: 0

²PG - Produktionsmål med miljöhänsyn

¹i = grön kommentar, ii = generell kommentar, iii = åtgärdskommentar, iv = speciella värden

| Avd nr | Areal ha (-Avdrag) [Skikt] | Ä g o | Ålder år | Hkl Skikt | Sl | Virkesförråd m ³ sk | | Mål klass | Trädslag TGLBÄ | Med diam cm | Med höjd m | Stamantal /ha | G-yta m ² | Terräng | | Beskrivning | Åtgärd Alternativ | N ä r | Uttag inkl tillväxt | | Årlig tillväxt m ³ sk per ha | Not ¹ |
|--|----------------------------|--------|----------|-----------|-----|--------------------------------|-----|-----------------|----------------|-------------|------------|---------------|----------------------|---------|-----|--|-------------------------------------|--------|---------------------|-------------------|---|-------------------|
| | | | | | | ha | avd | | | | | | | GYL | Trp | | | | % | m ³ sk | | |
| 80 | 2,9 (-0,1) | 1 L | 5 | K2 | T22 | 30 | 84 | PG ² | 46000 | | | | | 221 | | Olikåldrigt Gallrat Blåbärstyp (30) Frisk (2) | Föryng avv, fröträd Inventering (F) | 2 4 | 80 | 93 | 2,3 | ii ¹ |
| <p>Generellt: Produktionsmål: Produktion av barrvirke. Utökad beskrivning: Något ojämt barrbestånd med inslag av löv främst i anslutning till sumpskog. Åtgärdskommentarer: Skapa högstubbar Lämna generell hänsyn i form av sumppartier samt som kantställd hänsyn i skydds-zoner mot sumpskog. Lämna grupp av gamla tallar som evighetsträd.</p> <p>Drivning: G: Mellanklass (2). Y: Mellanklass (2). L: Svag/marken plan (1).</p> | | | | | | | | | | | | | | | | | | | | | | |
| 81 | 1,2 | 1 | 74 | G2 | B20 | 205 | 246 | NO,b | 01900 | 22 | | | | 411 | | Del av areal FSCref:6.1.1b Starr-Fräkentyp (35) Blöt (4) | Ingen åtgärd | | | | 5,4 | i ¹ |
| <p>Målklass: NO - Naturvårdsmål, orört. Syftet är att bevara naturvärden.</p> <p>Naturvård: Naturvårdsmål: Bevara och utveckla höga naturvärden i sumpskogsmiljö med beskuggade lågor. Utökad beskrivning: Aldominerad sumpskog i flera från varandra skilda drag. Gamla senvuxna träd liksom död ved föer kommer. I den västra delen finns välutvecklade socklar. Här finns även flera signalarter och denna del är registrerad som nyckelbiotop, se beskrivning 09H 7J 12</p> <p>Åtgärdskommentarer: Sumpskogspartierna bör lämnas helt orörda med rejält tilltagna skydds-zoner.</p> <p>Drivning: G: Mellanklass (4). Y: Mycket jämnt (1). L: Svag/marken plan (1).</p> | | | | | | | | | | | | | | | | | | | | | | |
| 82 | 0,9 (-0,1) | 1 3 | 114 | S1 | G24 | 281 | 225 | K,s 40 % | 28000 | 32 | | | | 321 | | Olikåldrigt Luckigt Bredbladig grästyp (45) Frisk (2) Avdrag: berg | Föryng avv Plantering (F) | 2 2 | 70 | 174 | 4,3 | i,ii ¹ |
| <p>Målklass: K - Produktionsmål med förstärkt miljöhänsyn. Syftet är att nyskapa naturvärden. 40 % av arealen används till naturvård.</p> <p>Naturvård: Naturvårdsmål: Utveckla höga naturvärden i beskuggat fuktigt läge.</p> <p>Generellt: Produktionsmål: Volymproduktion av främst gran. Föryngras med naturlig föryngring kompletterad med plantering. Utökad beskrivning: Granskog som i norr ansluter till sumpskog. Relativt låglänt mark. Åtgärdskommentarer: Vid ev avverkning lämnas den låglänta delen mot sumpskog orörd. Kantzon mot berg längst i väster lämnas orörd.</p> <p>Drivning: G: Mellangoda (3). Y: Mellanklass (2). L: Svag/marken plan (1).</p> | | | | | | | | | | | | | | | | | | | | | | |

Avdelningsbeskrivning

Skifte: 0

²PG - Produktionsmål med miljöhänsyn

¹i = grön kommentar, ii = generell kommentar, iii = åtgärdscommentar, iv = speciella värden

| Avd nr | Areal ha (-Avdrag [Skikt]) | Ä g o | Ålder år | Hkl Skikt | Sl | Virkesförråd m ³ sk | | Mål klass | Trädslag TGLBÄ | Med diam cm | Med höjd m | Stamantal /ha | G-yta m ² | Terräng | | Beskrivning | Åtgärd Alternativ | N ä r | Uttag inkl tillväxt | | Årlig tillväxt m ³ sk per ha | Not ¹ |
|---|----------------------------------|--------|----------|-----------|-----|--------------------------------|-----|-----------------|----------------|-------------|------------|---------------|----------------------|---------|-----|---|-------------------|-------|---------------------|-------------------|---|-------------------|
| | | | | | | ha | avd | | | | | | | GYL | Trp | | | | % | m ³ sk | | |
| 83 | 0,7 | 1 | 44 | G1 | T22 | 174 | 122 | PG ² | 51400 | 18 | | | | 222 | | Gallrat Blåbärstyp (30) Frisk (2) | Ingen åtgärd | | | | 6,2 | ii ¹ |
| <p>Generellt: Produktionsmål: Produktion av tall och björk. Utökad beskrivning: Delvis glest bestånd av tall och björk på relativt mager mark gränsande i söder mot större bergimpediment. Åtgärdscommentarer: Gynna björk vid framtida åtgärd.</p> <p>Drivning: G: Mellanklass (2). Y: Mellanklass (2). L: Mellanklass (2).</p> | | | | | | | | | | | | | | | | | | | | | | |
| 84 | 1,1 | 1 | 74 | G2 | G24 | 161 | 177 | K,s 30 % | 27100 | 25 | | | | 222 | | Glest Olikåldrigt Gruppställt Smalbladig grästyp (40) Frisk (2) | Föryng avv | 2 | 85 | 173 | 3,1 | i,ii ¹ |
| <p>Målklass: K - Produktionsmål med förstärkt miljöhänsyn. Syftet är att nyskapa naturvärden. 30 % av arealen används till naturvård.</p> <p>Naturvård: Naturvårdsmål: Utveckla gamla tallar i öppet läge i anslutning till berg.</p> <p>Generellt: Produktionsmål: Produktion av barr. Utökad beskrivning: Gles skog i anslutning till berg och sumpskog. Stig löper genom området.</p> <p>Drivning: G: Mellanklass (2). Y: Mellanklass (2). L: Mellanklass (2).</p> | | | | | | | | | | | | | | | | | | | | | | |
| 85 | 0,7 (-0,1) | 1 L | 19 | R2 | T22 | 29 | 17 | PG ² | 63100 | | | | | 221 | | Enstaka fröträd Röjt Bredbladig grästyp (45) Frisk (2) | Ingen åtgärd | | | | 4,1 | ii ¹ |
| <p>Generellt: Produktionsmål: Produktion av barrvirke med viss lövproduktion. Utökad beskrivning: Gles och luckig föryngring med enstaka tallöverståndare. Åtgärdscommentarer: Lämna fröträden som evighetsträd.</p> <p>Drivning: G: Mellanklass (2). Y: Mellanklass (2). L: Svag/marken plan (1).</p> | | | | | | | | | | | | | | | | | | | | | | |
| 86 | 2,2 | 3 | | | | | | | | | | | | | | Berg | | | | | | |

Avdelningsbeskrivning

Skifte: 0

²PG - Produktionsmål med miljöhänsyn

¹i = grön kommentar, ii = generell kommentar, iii = åtgärdskommentar, iv = speciella värden

| Avd nr | Areal ha (-Avdrag) [Skikt] | Å g o | Ålder år | Hkl Skikt | Sl | Virkesförråd m ³ sk | | Mål klass | Trädslag TGLBÄ | Med diam cm | Med höjd m | Stamantal /ha | G-yta m ² | Terräng | | Beskrivning | Åtgärd Alternativ | N ä r | Uttag inkl tillväxt | | Årlig tillväxt m ³ sk per ha | Not ¹ |
|--|----------------------------|-------|----------|-----------|-----|--------------------------------|------|-----------------|----------------|-------------|------------|---------------|----------------------|---------|-----|--|---------------------|-------|---------------------|-------------------|---|-------------------|
| | | | | | | ha | avd | | | | | | | GYL | Trp | | | | % | m ³ sk | | |
| 87 | 9,4 (-1,2) | 1 3L | 39 | G1 | T22 | 164 | 1345 | PG ² | 61300 | 14 | | | | 232 | | Hassel FSCref:6.7.6 Bredbladig grästyp (45) Frisk (2) Avdrag: berg | Gallring | 2 | 25 | 403 | 6,1 | ii ¹ |
| <p>Generellt: Produktionsmål: Tallproduktion med viss produktion av gran och löv. Utökad beskrivning: Större ungskogsbestånd som domineras av tall med inslag av löv i luckor samt bitvis välutvecklat buskskikt. På berg och i anslutning till fornborg finns gamla tallar. Fornminnen nr. 210:1:2, 212:1:2:3 och 213:1 stensättningar. Åtgärdskommentarer: Spara evighetsträd Spara kantzön Gynna löv i luckor. Spara buskskikt av slån, hassel mm.</p> <p>Drivning: G: Mellanklass (2). Y: Något ojämnt (3). L: Mellanklass (2).</p> | | | | | | | | | | | | | | | | | | | | | | |
| 88 | 1,7 | 1 | 74 | G2 | B20 | 107 | 182 | NS,b | 41500 | 22 | | | | 242 | | Känslig flora FSCref:6.1.2, FSCref:6.7. Bredbladig grästyp (45) Frisk (2) | Ingen åtgärd | | | | 3,3 | i,iv ¹ |
| <p>Målklass: NS - Naturvårdsmål med skötsel. Syftet är att bevara naturvärden.</p> <p>Naturvård: Naturvårdsmål: Bevara och utveckla höga naturvärden i blockig lövskogsbevuxen sluttning. Utökad beskrivning: Lövdominerad gles skog i en delvis blockig ostsluttning. Flera signalarter finns på block bl a platt fjödermossa, grov baronmossa, kalkkrusmossa, guldlockmossa. Inom kort framtid kommer naturvärdena att utvecklas till nyckelbiotopkvalitet. Åtgärdskommentarer: Möjligen viss naturvårdande skötsel i framtiden för att förhindra inväxande gran. I övrigt lämnas området orört.</p> <p>Spec värden: Lövdominans A.</p> <p>Drivning: G: Mellanklass (2). Y: Mellanklass (4). L: Mellanklass (2).</p> | | | | | | | | | | | | | | | | | | | | | | |
| 89 | 1,5 | 1 | 74 | G2 | T24 | 228 | 342 | PG ² | 81100 | 26 | | | | 321 | | Luckigt Sålg Bredbladig grästyp (45) Frisk (2) | Föryng avv, fröträd | 4 | 20 | | 5,8 | ii ¹ |
| <p>Generellt: Produktionsmål: Tallproduktion. Utökad beskrivning: Glest och luckigt medelålders tallbestånd med en fukttråg i centrala delen. Åtgärdskommentarer: Spara sålgar.</p> <p>Drivning: G: Mellangoda (3). Y: Mellanklass (2). L: Svag/marken plan (1).</p> | | | | | | | | | | | | | | | | | | | | | | |

Avdelningsbeskrivning

Skifte: 0

²PG - Produktionsmål med miljöhänsyn

¹i = grön kommentar, ii = generell kommentar, iii = åtgärdscommentar, iv = speciella värden

| Avd nr | Areal ha (-Avdrag) [Skikt] | Ä g o | Ålder år | Hkl Skikt | Sl | Virkesförråd m ³ sk | | Mål klass | Trädslag TGLBÄ | Med diam cm | Med höjd m | Stamantal /ha | G-yta m ² | Terräng | | Beskrivning | Åtgärd Alternativ | N ä r | Uttag inkl tillväxt | | Årlig tillväxt m ³ sk per ha | Not ¹ |
|--|----------------------------------|---------|----------|-----------|-----|--------------------------------|-----|-----------------|----------------|-------------|------------|---------------|----------------------|---------|-----|---|-------------------|-------|---------------------|-------------------|---|-------------------|
| | | | | | | ha | avd | | | | | | | GYL | Trp | | | | % | m ³ sk | | |
| 90 | 1,8 (-0,3) | 1 3L | 19 | R2 | T24 | 39 | 59 | PG ² | 63100 | | | | | 221 | | Röjt Smalbladig grästyp (40) Frisk (2) Avdrag: berg | Gallring | 4 | 30 | | 5,1 | ii ¹ |
| <p>Generellt: Produktionsmål: Produktion av barrvirke. Utökad beskrivning: Mobilmast.</p> <p>Drivning: G: Mellanklass (2). Y: Mellanklass (2). L: Svag/marken plan (1).</p> | | | | | | | | | | | | | | | | | | | | | | |
| 91 | 2,8 (-0,6) | 1 3 | 79 | S1 | T22 | 189 | 416 | PG ² | X0000 | 31 | | | | 221 | | Glest Blåbärstyp (30) Frisk (2) Avdrag: berg | Ingen åtgärd | | | | 4,8 | ii ¹ |
| <p>Generellt: Produktionsmål: Produktion av barrvirke. Utökad beskrivning: Stigar.</p> <p>Drivning: G: Mellanklass (2). Y: Mellanklass (2). L: Svag/marken plan (1).</p> | | | | | | | | | | | | | | | | | | | | | | |
| 92 | 0,6 | 1 | 74 | G2 | B20 | 190 | 114 | NO,b | 01900 | 22 | | | | 411 | | Sumpskog FSCref:6.7.3, FSCref:6.1. Lågorrtyp (80) Fuktig (3) | Ingen åtgärd | | | | 5,1 | i,iv ¹ |
| <p>Målklass: NO - Naturvårdsmål, orört. Syftet är att bevara naturvärden.</p> <p>Naturvård: Naturvårdsmål: Bevara fuktigheten och beskuggningen. Utökad beskrivning: Nyckelbiotop nummer 2 på karta 09H7j, alkärr.</p> <p>Spec värden: Lövdominans A.</p> <p>Drivning: G: Mellanklass (4). Y: Mycket jämnt (1). L: Svag/marken plan (1).</p> | | | | | | | | | | | | | | | | | | | | | | |

Avdelningsbeskrivning

Skifte: 0

²PG - Produktionsmål med miljöhänsyn

¹i = grön kommentar, ii = generell kommentar, iii = åtgärdskommentar, iv = speciella värden

| Avd nr | Areal ha (-Avdrag) [Skikt] | Å g o | Ålder år | Hkl Skikt | Sl | Virkesförråd m ³ sk | | Mål klass | Trädslag TGLBÄ | Med diam cm | Med höjd m | Stamantal /ha | G-yta m ² | Terräng | | Beskrivning | Åtgärd Alternativ | N ä r | Uttag inkl tillväxt | | Årlig tillväxt m ³ sk per ha | Not ¹ |
|---|----------------------------|-------|----------|-----------|-----|--------------------------------|-----|-----------------|----------------|-------------|------------|---------------|----------------------|---------|-----|--|-------------------|-------|---------------------|-------------------|---|------------------|
| | | | | | | ha | avd | | | | | | | GYL | Trp | | | | % | m ³ sk | | |
| 93 | 2,9 | 1 | 134 | S2 | G26 | 315 | 913 | NO,b | 36100 | 32 | | | | 311 | | Sumpskog FSCref:6.1.1b Lågörstyp (80) Fuktig (3) | Ingen åtgärd | | | | 5,2 | i ¹ |
| <p>Målklass: NO - Naturvårdsmål, orört. Syftet är att bevara naturvärden.</p> <p>Naturvård: Naturvårdsmål: Bevara höga naturvärden i gransumpskog. Utökad beskrivning: Nyckelbiotop nummer 14 på karta 09H7j, gransumpskog. Den södra delen är inte nyckelbiotop.</p> <p>Drivning: G: Mellangoda (3). Y: Mycket jämnt (1). L: Svag/marken plan (1).</p> | | | | | | | | | | | | | | | | | | | | | | |
| 94 | 11,7 | 1 | 9 | K2 | T24 | 15 | 175 | PG ² | 26200 | | | | | 221 | | Smalbladig grästyp (40) Frisk (2) | Röjning | 2 | 10 | | 2,4 | ii ¹ |
| <p>Generellt: Produktionsmål: Produktion av barrvirke. Utökad beskrivning: Stigar. Åtgärdskommentarer: Spara grova tallar i anslutning till stigar.</p> <p>Drivning: G: Mellanklass (2). Y: Mellanklass (2). L: Svag/marken plan (1).</p> | | | | | | | | | | | | | | | | | | | | | | |
| 94 | [11,7] | 1 | 104 | ÖF | T24 | 20 | 234 | PG ² | X0000 | 34 | | | | | | | | | | | 0,9 | |
| 95 | 4,4 | 1 | 19 | R2 | G30 | 51 | 224 | PG ² | 08200 | | | | | 321 | | Enstaka fröträd Röjt Bredbladig grästyp (45) Frisk (2) | Röjning | 1 | 5 | | 7,2 | ii ¹ |
| <p>Generellt: Produktionsmål: Produktion av barr- och lövvirke. Utökad beskrivning: En mindre bäck finns i den norra delen. I södra delen finns ett alkärr.</p> <p>Drivning: G: Mellangoda (3). Y: Mellanklass (2). L: Svag/marken plan (1).</p> | | | | | | | | | | | | | | | | | | | | | | |
| 96 | 0,9 | 1 | 104 | S2 | G26 | 248 | 223 | NO,s | 27100 | 35 | | | | 311 | | Delvis försumpat FSCref:6.1.2 Lågörstyp (80) Fuktig (3) | Ingen åtgärd | | | | 5,9 | i ¹ |
| <p>Målklass: NO - Naturvårdsmål, orört. Syftet är att nyskapa naturvärden.</p> <p>Naturvård: Naturvårdsmål: Utveckla naturvärden i barrskog. Utökad beskrivning: Delvis torr mark.</p> <p>Drivning: G: Mellangoda (3). Y: Mycket jämnt (1). L: Svag/marken plan (1).</p> | | | | | | | | | | | | | | | | | | | | | | |

Avdelningsbeskrivning

Skifte: 0

²PG - Produktionsmål med miljöhänsyn

¹i = grön kommentar, ii = generell kommentar, iii = åtgärdskommentar, iv = speciella värden

| Avd nr | Areal ha (-Avdrag) (Skikt) | Ä g o | Ålder år | Hkl Skikt | Sl | Virkesförråd m ³ sk | | Mål klass | Trädslag TGLBÄ | Med diam cm | Med höjd m | Stamantal /ha | G-yta m ² | Terräng | | Beskrivning | Åtgärd Alternativ | N ä r | Uttag inkl tillväxt | | Årlig tillväxt m ³ sk per ha | Not ¹ |
|--|----------------------------------|--------|----------|-----------|-----|--------------------------------|------|-----------------|----------------|-------------|------------|---------------|----------------------|---------|-----|--|-------------------|-------|---------------------|-------------------|---|--------------------|
| | | | | | | ha | avd | | | | | | | GYL | Trp | | | | % | m ³ sk | | |
| 97 | 2,4 (-0,1) | 1 L | 44 | G1 | T22 | 140 | 322 | PG ² | X0000 | 16 | | | | 221 | | Gallrat FSCref:6.7.6 Smalbladig grästyp (40) Frisk (2) | Ingen åtgärd | | | | 6,0 | ii ¹ |
| <p>Generellt: Produktionsmål: Produktion av tallvirke. Utökad beskrivning: I den södra delen finns fornminnen nr. 209:1:2 stensättningar.</p> <p>Drivning: G: Mellanklass (2). Y: Mellanklass (2). L: Svag/marken plan (1).</p> | | | | | | | | | | | | | | | | | | | | | | |
| 98 | 1,9 (-0,1) | 1 L | 44 | G1 | B22 | 183 | 329 | PG ² | 00X00 | 23 | | | | 411 | | Gallrat FSCref:6.7.3 Högörttyp (85) Fuktig (3) | Ingen åtgärd | | | | 7,3 | ii,iv ¹ |
| <p>Spec värden: Lövdominans A.</p> <p>Generellt: Produktionsmål: Produktion av lövvirke. Utökad beskrivning: Al och asp.</p> <p>Drivning: G: Mellanklass (4). Y: Mycket jämnt (1). L: Svag/marken plan (1).</p> | | | | | | | | | | | | | | | | | | | | | | |
| 99 | 4,1 (-0,1) | 1 L | 54 | G1 | T26 | 321 | 1284 | PG ² | 63100 | 22 | | | | 321 | | Gallrat FSCref:6.7.6 Lågörttyp (80) Frisk (2) | Ingen åtgärd | | | | 9,1 | ii ¹ |
| <p>Generellt: Produktionsmål: Produktion av barrvirke. Utökad beskrivning: Delvis alkärr. I den södra delen finns fornminne nr 39:1 gravfält.</p> <p>Drivning: G: Mellangoda (3). Y: Mellanklass (2). L: Svag/marken plan (1).</p> | | | | | | | | | | | | | | | | | | | | | | |
| 100 | 3,7 (-0,2) | 1 L | 14 | R2 | B22 | 33 | 116 | PG ² | 01900 | | | | | 322 | | Enstaka fröträd FSCref:6.7.3, FSCref:6.7. Bredbladig grästyp (45) Frisk (2) | Röjning | 2 | 5 | | 5,2 | ii,iv ¹ |
| <p>Spec värden: Lövdominans A.</p> <p>Generellt: Produktionsmål: Produktion av lövvirke. Utökad beskrivning: Fornminnen nr. 40:1:2:3 och 328:1 stensättningar.</p> <p>Drivning: G: Mellangoda (3). Y: Mellanklass (2). L: Mellanklass (2).</p> | | | | | | | | | | | | | | | | | | | | | | |

Avdelningsbeskrivning

Skifte: 0

²PG - Produktionsmål med miljöhänsyn

¹i = grön kommentar, ii = generell kommentar, iii = åtgärdskommentar, iv = speciella värden

| Avd nr | Areal ha (-Avdrag) (Skikt) | Ä g o | Ålder år | Hkl Skikt | Sl | Virkesförråd m ³ sk | | Mål klass | Trädslag TGLBÄ | Med diam cm | Med höjd m | Stamantal /ha | G-yta m ² | Terräng | | Beskrivning | Åtgärd Alternativ | N ä r | Uttag inkl tillväxt | | Årlig tillväxt m ³ sk per ha | Not ¹ |
|---|----------------------------------|---------|----------|-----------|-----|--------------------------------|------|-----------------|----------------|-------------|------------|---------------|----------------------|---------|-----|--|-------------------|-------|---------------------|-------------------|---|-------------------|
| | | | | | | ha | avd | | | | | | | GYL | Trp | | | | % | m ³ sk | | |
| 101 | 1,1 | 1 | 34 | G1 | G24 | 127 | 140 | PG ² | 36100 | 12 | | | | 222 | | Blåbärstyp (30) Frisk (2) | Gallring | 1 | 25 | 35 | 6,6 | ii ¹ |
| <p>Generellt: Produktionsmål: Produktion av barr- och lövvirke.</p> <p>Drivning: G: Mellanklass (2). Y: Mellanklass (2). L: Mellanklass (2).</p> | | | | | | | | | | | | | | | | | | | | | | |
| 102 | 0,5 | 1 | 54 | G1 | T26 | 302 | 151 | PG ² | 51400 | 26 | | | | 322 | | FSCref:6.7.6 Lågörstyp (80) Frisk (2) | Ingen åtgärd | | | | 8,0 | ii ¹ |
| <p>Generellt: Produktionsmål: Produktion av tall- och lövvirke. Utökad beskrivning: Blandat löv. Forminne nr 38:1 stensättning.</p> <p>Drivning: G: Mellangoda (3). Y: Mellanklass (2). L: Mellanklass (2).</p> | | | | | | | | | | | | | | | | | | | | | | |
| 103 | 7,9 (-2,6) | 1 3L | 84 | S1 | T24 | 215 | 1140 | K,s 50 % | 62200 | 28 | | | | 234 | | Olikåldrigt FSCref:6.7.6, FSCref:6.6. Smalbladig grästyp (40) Frisk (2) Avdrag: berg | Ingen åtgärd | | | | 5,2 | i,ii ¹ |
| <p>Målklass: K - Produktionsmål med förstärkt miljöhänsyn. Syftet är att nyskapa naturvärden. 50 % av arealen används till naturvård.</p> <p>Naturvård: Naturvårdsmål: Utveckla jätteträd av tall. Bevara intern dynamik i branter i form av aspskog.</p> <p>Generellt: Produktionsmål: Produktion av främst tall. Utökad beskrivning: Mycket varierande skog i brant och bitvis blockig mark. Gamla tallar finns rikligt. I centrala delen uppträder aspskog i blockig brant. Lövrika bryn finns. Tallticken, platt fjädermossa. Stensättningar och gravfält. Åtgärdskommentarer: Lämna död ved. Huvuddelen är gallrat varför några åtgärder ej är aktuella inom de närmaste tio åren.</p> <p>Drivning: G: Mellanklass (2). Y: Något ojämnt (3). L: Mellanklass (4).</p> | | | | | | | | | | | | | | | | | | | | | | |

Avdelningsbeskrivning

Skifte: 0

²PG - Produktionsmål med miljöhänsyn

¹i = grön kommentar, ii = generell kommentar, iii = åtgärdscommentar, iv = speciella värden

| Avd nr | Areal ha (-Avdrag) [Skikt] | Å g o | Ålder år | Hkl Skikt | Sl | Virkesförråd m ³ sk | | Mål klass | Trädslag TGLBÄ | Med diam cm | Med höjd m | Stamantal /ha | G-yta m ² | Terräng | | Beskrivning | Åtgärd Alternativ | N ä r | Uttag inkl tillväxt | | Årlig tillväxt m ³ sk per ha | Not ¹ |
|--|----------------------------|-------|----------|-----------|-----|--------------------------------|-----|-----------------|----------------|-------------|------------|---------------|----------------------|---------|-----|--|--------------------|-------|---------------------|-------------------|---|-------------------|
| | | | | | | ha | avd | | | | | | | GYL | Trp | | | | % | m ³ sk | | |
| 104 | 0,3 | 1 | 74 | G2 | B22 | 142 | 43 | NO,b | 02800 | 24 | | | | 421 | | Sumpskog klass 1 FSCref:6.7.3, FSCref:6.1. Smalbladig grästyp (40) Fuktig (3) | Ingen åtgärd | | | | 4,0 | i,iv ¹ |
| <p>Målklass: NO - Naturvårdsmål, orört. Syftet är att bevara naturvärden.</p> <p>Naturvård: Naturvårdsmål: Bevara höga naturvärden i sumpskog. Utökad beskrivning: Öppna vattenytor finns. Gamla senvuxna träd av främst al och gran. Hög luftfuktighet råder året om. Åtgärdscommentarer: Lämnas orörd Kantzoner mot sumpskog bör lämnas orörda annars riskerar den fuktiga miljön att torka ut.</p> <p>Spec värden: Lövdominans A.</p> <p>Drivning: G: Mellanklass (4). Y: Mellanklass (2). L: Svag/marken plan (1).</p> | | | | | | | | | | | | | | | | | | | | | | |
| 105 | 0,2 | 1 | 54 | G1 | G28 | 220 | 44 | PG ² | 0X000 | 21 | | | | 311 | | Gallrat Mark utan fältskikt (50) Frisk (2) | Ingen åtgärd | | | | 8,7 | ii ¹ |
| <p>Generellt: Produktionsmål: Volymproduktion av gran. Åtgärdscommentarer: Gynna löv och buskskikt mot åkermarken.</p> <p>Drivning: G: Mellangoda (3). Y: Mycket jämnt (1). L: Svag/marken plan (1).</p> | | | | | | | | | | | | | | | | | | | | | | |
| 106 | 1,7 | 1 | 19 | R1 | E24 | 28 | 48 | NS,b | 00109 | | | | | 311 | | Tätortsnära område Ädellöv enligt lag FSCref:6.7.3 Bredbladig grästyp (45) Frisk (2) | Naturvårdshuggning | 1 | 15 | 7 | 2,6 | i,iv ¹ |
| <p>Målklass: NS - Naturvårdsmål med skötsel. Syftet är att bevara naturvärden.</p> <p>Naturvård: Naturvårdsmål: Skapa variation och olika karaktärer inom området. Utökad beskrivning: Anlagt lövbestånd i strövområde mellan bebyggelse och Trosaån. Ek, fågelbär, lind, al, hägg, ask mfl. Åtgärdscommentarer: Försiktig utglesning enligt skötselplan.</p> <p>Spec värden: Lövdominans A.</p> <p>Drivning: G: Mellangoda (3). Y: Mycket jämnt (1). L: Svag/marken plan (1).</p> | | | | | | | | | | | | | | | | | | | | | | |

Avdelningsbeskrivning

Skifte: 0

²PG - Produktionsmål med miljöhänsyn

¹i = grön kommentar, ii = generell kommentar, iii = åtgärdscommentar, iv = speciella värden

| Avd nr | Areal ha (-Avdrag [Skikt]) | Ägo | Ålder år | Hkl Skikt | Sl | Virkesförråd m ³ sk | | Mål klass | Trädslag TGLBÄ | Med diam cm | Med höjd m | Stamantal /ha | G-yta m ² | Terräng | | Beskrivning | Åtgärd Alternativ | När | Uttag inkl tillväxt | | Årlig tillväxt m ³ sk per ha | Not ¹ |
|--|-------------------------------|---------|----------|-----------|-----|--------------------------------|-----|-------------|----------------|-------------|------------|---------------|----------------------|---------|-----|--|-------------------|-----|---------------------|-------------------|---|-------------------|
| | | | | | | ha | avd | | | | | | | GYL | Trp | | | | % | m ³ sk | | |
| 107 | 2,3 (-0,1) | 1 L | 84 | S1 | G26 | 352 | 774 | K,b 30 % | 27100 | 28 | | | | 224 | | Friluftsområde FSCref:6.1.2 Mark utan fältskikt (50) Frisk (2) | Ingen åtgärd | | | | 8,4 | i,ii ¹ |
| <p>Målklass: K - Produktionsmål med förstärkt miljöhänsyn. Syftet är att bevara naturvärden. 30 % av arealen används till naturvård.</p> <p>Naturvård: Naturvårdsmål: Utveckla strövskog med stigar. Utveckla gamla sälgar.</p> <p>Generellt: Produktionsmål: Produktion av granvirke. Utökad beskrivning: Grandominerad barrskog i en brant nordsluttning. Enstaka spridda sälgar samt enstaka lågor. Strövområde med stigar. Åtgärdscommentarer: Viss städning av ris nära stigar kan göras. Grövre död liggande ved lämnas. Lutande träd kan avverkas.</p> <p>Drivning: G: Mellanklass (2). Y: Mellanklass (2). L: Mellanklass (4).</p> | | | | | | | | | | | | | | | | | | | | | | |
| 108 | 1,6 (-0,2) | 1 3 | 144 | S2 | T20 | 138 | 193 | NO,b | X0000 | 32 | | | | 222 | | Friluftsområde FSCref:6.1.2 Blåbärstyp (30) Frisk (2) Avdrag: berg | Ingen åtgärd | | | | 2,5 | i ¹ |
| <p>Målklass: NO - Naturvårdsmål, orört. Syftet är att bevara naturvärden.</p> <p>Naturvård: Naturvårdsmål: Utveckla gammal, senvuxen tallskog i brant nordsluttning. Utveckla strövskog. Utökad beskrivning: Gammal senvuxen tallskog i en brant nordsluttning. Gamla tallar med pansarbark förekommer allmänt. Flera stigar genomkorsar området. Åtgärdscommentarer: Lämnas orörd All död ved som uppstår bör lämnas kvar.</p> <p>Drivning: G: Mellanklass (2). Y: Mellanklass (2). L: Mellanklass (2).</p> | | | | | | | | | | | | | | | | | | | | | | |
| 109 | 3,6 (-1,9) | 1 3L | 119 | S2 | T16 | 88 | 150 | NO,b | 72100 | 24 | | | | 122 | | Friluftsområde FSCref:6.1.2 Blåbärstyp (30) Torr (1) Avdrag: berg | Ingen åtgärd | | | | 1,9 | i ¹ |
| <p>Målklass: NO - Naturvårdsmål, orört. Syftet är att bevara naturvärden.</p> <p>Naturvård: Naturvårdsmål: Utveckla tallskog i bergmiljö med senvuxna träd. Utveckla rikt buskskikt. Utökad beskrivning: Gles talldominerad skog på hållmark med inslag av buskmarker. Buskskiktet domineras av en, slån, rosor, björnbär, skogstry och måbär. Enstaka tallar är gamla liksom enstaka rönnar. En mindre skogsbrand har förekommit. Åtgärdscommentarer: Lämnas orörd</p> <p>Drivning: G: Mycket goda (1). Y: Mellanklass (2). L: Mellanklass (2).</p> | | | | | | | | | | | | | | | | | | | | | | |

Avdelningsbeskrivning

Skifte: 0

²PG - Produktionsmål med miljöhänsyn

¹i = grön kommentar, ii = generell kommentar, iii = åtgärdscommentar, iv = speciella värden

| Avd nr | Areal ha (-Avdrag) (Skikt) | Ägo | Ålder år | Hkl Skikt | Sl | Virkesförråd m ³ sk | | Mål klass | Trädslag TGLBÄ | Med diam cm | Med höjd m | Stamantal /ha | G-yta m ² | Terräng | | Beskrivning | Åtgärd Alternativ | När | Uttag inkl tillväxt | | Årlig tillväxt m ³ sk per ha | Not ¹ |
|--------|----------------------------|-----|----------|-----------|-----|--------------------------------|-----|-----------|----------------|-------------|------------|---------------|----------------------|---------|-----|--|-------------------|-----|---------------------|-------------------|---|------------------|
| | | | | | | ha | avd | | | | | | | GYL | Trp | | | | % | m ³ sk | | |
| 110 | 3,6 (-0,3) | 1 L | 89 | S1 | T22 | 223 | 736 | K,b 60 % | 53200 | 26 | | | | 233 | | Friluftsområde Rönn Oxel Smalbladig grästyp (40) Frisk (2) | Ingen åtgärd | | | | 4,9 | i,ii' |

Målklass: K - Produktionsmål med förstärkt miljöhänsyn. Syftet är att bevara naturvärden. 60 % av arealen används till naturvård.

Naturvård: Naturvårdsmål: Utveckla aspskog i norr. Utveckla strövskog med gamla träd och lövinslag samt ett välutvecklat buskskikt.

Generellt: Produktionsmål: Produktion av barr. Utökad beskrivning: Medelålders skog i en brant och bitvis blockig sluttning med flera stigar och leder. Inslag av buskage och äldre rönnar. Ett antal gamla grova oxlar liksom flerstammiga sälgar finns spridda i området. Gallrat. Åtgärdscommentarer: Avverka lutande och hängande träd.

Drivning: G: Mellanklass (2). Y: Något ojämnt (3). L: Måttlig lutning (3).

| | | | | | | | | | | | | | | | | | | | | | | |
|-----|------------|-----|----|----|-----|-----|----|------|-------|----|--|--|--|-----|--|---|--------------------|---|----|---|-----|----|
| 111 | 0,7 (-0,1) | 1 3 | 84 | G2 | T22 | 117 | 70 | NS,b | 82000 | 27 | | | | 221 | | Friluftsområde FSCref:6.1.2, FSCref:6.7. Bredbladig grästyp (45) Frisk (2) Avdrag: berg | Naturvårdshuggning | 2 | 10 | 8 | 3,2 | i' |
|-----|------------|-----|----|----|-----|-----|----|------|-------|----|--|--|--|-----|--|---|--------------------|---|----|---|-----|----|

Målklass: NS - Naturvårdsmål med skötsel. Syftet är att bevara naturvärden.

Naturvård: Naturvårdsmål: Utveckla kulturminnesvärden samt gamla lövträd. Utökad beskrivning: Gles talldominerad skog med inslag av gran och löv i ett större fornminnesobjekt. Säl och rönn. Gravhögar och stensättningar finns. Området betas av får. Åtgärdscommentarer: Fortsatt bete. Viss naturvårdande röjning och gallring krävs återkommande för att förhindra igenväxning. Gynna lövträd såsom säl och rönn.

Drivning: G: Mellanklass (2). Y: Mellanklass (2). L: Svag/marken plan (1).

Avdelningsbeskrivning

Skifte: 0

²PG - Produktionsmål med miljöhänsyn

¹i = grön kommentar, ii = generell kommentar, iii = åtgärdscommentar, iv = speciella värden

| Avd nr | Areal ha (-Avdrag) (Skikt) | Ägo | Ålder år | Hkl Skikt | Sl | Virkesförråd m ³ sk | | Mål klass | Trädslag TGLBÄ | Med diam cm | Med höjd m | Stamantal /ha | G-yta m ² | Terräng | | Beskrivning | Åtgärd Alternativ | När | Uttag inkl tillväxt | | Årlig tillväxt m ³ sk per ha | Not ¹ |
|---|----------------------------------|--------|----------|-----------|-----|--------------------------------|-----|-------------|----------------|-------------|------------|---------------|----------------------|---------|-----|---|-------------------|-----|---------------------|-------------------|---|-------------------|
| | | | | | | ha | avd | | | | | | | GYL | Trp | | | | % | m ³ sk | | |
| 112 | 1,5 (-0,1) | 1 3 | 104 | S1 | T22 | 108 | 151 | K,b 40 % | 61300 | 30 | | | | 222 | | Friluftsområde FSCref:6.7.6, FSCref:6.1. Smalbladig grästyp (40) Frisk (2) Avdrag: berg | Ingen åtgärd | | | | 2,5 | i,ii ¹ |
| <p>Målklass: K - Produktionsmål med förstärkt miljöhänsyn. Syftet är att bevara naturvärden. 40 % av arealen används till naturvård.</p> <p>Naturvård: Naturvårdsmål: Utveckla gamla tallar, lövskog och buskskikt i en inägoBACKE.</p> <p>Generellt: Produktionsmål: Produktion av barr- och lövvirke. Utökad beskrivning: Gammal sedan länge övergiven inägoBACKE beväxten med äldre tallar och lövträd i succesion. Ett välutvecklat buskskikt av slån, nyponros och enbuskar finns i luckor. Forminne nr. 83:1 stensättning. Åtgärdscommentarer: Den koncentrerade aspgruppen i södra delen lämnas orörd. Ett extensivt bete skulle bidra till att utveckla naturvärden knutna till öppna partier.</p> <p>Drivning: G: Mellanklass (2). Y: Mellanklass (2). L: Mellanklass (2).</p> | | | | | | | | | | | | | | | | | | | | | | |
| 113 | 0,7 | 1 | 54 | G1 | T26 | 100 | 70 | K,s 50 % | 43300 | 18 | | | | 223 | | Friluftsområde Olikåldrigt FSCref:6.6.2 Bredbladig grästyp (45) Frisk (2) | Inventering | 2 | | | 4,1 | i,ii ¹ |
| <p>Målklass: K - Produktionsmål med förstärkt miljöhänsyn. Syftet är att nyskapa naturvärden. 50 % av arealen används till naturvård.</p> <p>Naturvård: Naturvårdsmål: Utveckla bryn och grova tallar.</p> <p>Generellt: Produktionsmål: Produktion av tallvirke. Utökad beskrivning: Gamla grova tallar. Åtgärdscommentarer: Utglesning för att gynna kronutvecklingen. Spara löv i bryn. Spara grova tallar och granar.</p> <p>Drivning: G: Mellanklass (2). Y: Mellanklass (2). L: Måttlig lutning (3).</p> | | | | | | | | | | | | | | | | | | | | | | |

Avdelningsbeskrivning

Skifte: 0

²PG - Produktionsmål med miljöhänsyn

¹i = grön kommentar, ii = generell kommentar, iii = åtgärdscommentar, iv = speciella värden

| Avd nr | Areal ha (-Avdrag [Skikt]) | Å g o | Ålder år | Hkl Skikt | Sl | Virkesförråd m ³ sk | | Mål klass | Trädslag TGLBÄ | Med diam cm | Med höjd m | Stamantal /ha | G-yta m ² | Terräng | | Beskrivning | Åtgärd Alternativ | N ä r | Uttag inkl tillväxt | | Årlig tillväxt m ³ sk per ha | Not ¹ |
|--|----------------------------------|---------|----------|-----------|-----|--------------------------------|------|-----------|----------------|-------------|------------|---------------|----------------------|---------|-----|---|-------------------|-------|---------------------|-------------------|---|-------------------|
| | | | | | | ha | avd | | | | | | | GYL | Trp | | | | % | m ³ sk | | |
| 114 | 8,4 (-1,9) | 1 3L | 134 | S2 | T22 | 226 | 1469 | NS,b | 91000 | 32 | | | | 232 | | Friluftsområde FSCref:6.1.2, FSCref:6.7. Blåbärstyp (30) Frisk (2) Avdrag: berg | Ingen åtgärd | | | | 3,8 | i ¹ |
| <p>Målklass: NS - Naturvårdsmål med skötsel. Syftet är att bevara naturvärden.</p> <p>Naturvård: Naturvårdsmål: Utveckla rekreationsskog med gamla tallar, lövrika bryn, orörda bergpartier och ett varierat träd- och buskskikt. Utökad beskrivning: Gammal och olikåldrig tallskog med insprängda berg och intilliggande gräsytor. I bryn och öppningar förekommer välutvecklat buskskikt samt körsbärsträd (fågelbär). Några enstaka små sumppartier finns. Många stigar och leder. Närströvsområde av högsta klass Åtgärdscommentarer: Rensa led Rensa stig Avverka lutande och hängande träd. Områden vid berg och i otillgängliga lägen lämnas orörda.</p> <p>Drivning: G: Mellanklass (2). Y: Något ojämnt (3). L: Mellanklass (2).</p> | | | | | | | | | | | | | | | | | | | | | | |
| 115 | 0,5 (-0,1) | 1 3 | 64 | G2 | B18 | 213 | 85 | NO,b | 11800 | 22 | | | | 221 | | Friluftsområde FSCref:6.7.3, FSCref:6.1. Bredbladig grästyp (45) Frisk (2) Avdrag: berg | Ingen åtgärd | | | | 5,9 | i,iv ¹ |
| <p>Målklass: NO - Naturvårdsmål, orört. Syftet är att bevara naturvärden.</p> <p>Naturvård: Naturvårdsmål: Utveckla aspskog med gamla träd och död ved. Utökad beskrivning: Aspskog med högstubbar och lågor. Flera aspar har uthackade bohål. Åtgärdscommentarer: Viss naturvårdande skötsel kan bli nödvändig för att hålla tillbaka invandrande gran.</p> <p>Spec värden: Lövdominans A.</p> <p>Drivning: G: Mellanklass (2). Y: Mellanklass (2). L: Svag/marken plan (1).</p> | | | | | | | | | | | | | | | | | | | | | | |
| 116 | 3,2 | 1 | 74 | G2 | T24 | 136 | 435 | NS,b | 91000 | 29 | | | | 221 | | Friluftsområde Olikåldrigt Bredbladig grästyp (45) Frisk (2) | Ingen åtgärd | | | | 4,1 | i ¹ |
| <p>Målklass: NS - Naturvårdsmål med skötsel. Syftet är att bevara naturvärden.</p> <p>Naturvård: Naturvårdsmål: Motocrossbana. Utökad beskrivning: Motocrossbana. Utglesat tallbestånd. Fri sikt. Åtgärdscommentarer: Lämna hänsynsyta i norra delen i form av sumpskog.</p> <p>Drivning: G: Mellanklass (2). Y: Mellanklass (2). L: Svag/marken plan (1).</p> | | | | | | | | | | | | | | | | | | | | | | |

Avdelningsbeskrivning

Skifte: 0

²PG - Produktionsmål med miljöhänsyn

¹i = grön kommentar, ii = generell kommentar, iii = åtgärdscommentar, iv = speciella värden

| Avd nr | Areal ha (-Avdrag [Skikt]) | Å g o | Ålder år | Hkl Skikt | Sl | Virkesförråd m ³ sk | | Mål klass | Trädslag TGLBÄ | Med diam cm | Med höjd m | Stamantal /ha | G-yta m ² | Terräng | | Beskrivning | Åtgärd Alternativ | N ä r | Uttag inkl tillväxt | | Årlig tillväxt m ³ sk per ha | Not ¹ | |
|---|----------------------------------|---------|----------|-----------|-----|--------------------------------|-----|-----------------|----------------|-------------|------------|---------------|----------------------|---------|-----|--|-------------------|-------|---------------------|-------------------|---|------------------|--------------------|
| | | | | | | ha | avd | | | | | | | GYL | Trp | | | | % | m ³ sk | | | |
| 117 | 4,8 (-0,1) | 5 L | | | | | | | | | | | | | | Övrig landareal | | | | | | | |
| 118 | 4,0 (-0,3) | 1 L | 64 | G1 | T22 | 198 | 733 | PG ² | 91000 | 22 | | | | 221 | | Stamkvistat Olikåldrigt Gallrat Blåbärstyp (30) Frisk (2) | Ingen åtgärd | | | | | 5,7 | ii ¹ |
| <p>Generellt: Produktionsmål: Produktion av tallvirke med inriktning mot kvalitet. Åtgärdscommentarer: Gynna stammar som är stamkvistade samt andra stammar av bättre kvalitet.</p> <p>Drivning: G: Mellanklass (2). Y: Mellanklass (2). L: Svag/marken plan (1).</p> | | | | | | | | | | | | | | | | | | | | | | | |
| 119 | 2,5 (-0,5) | 1 3 | 19 | R2 | B20 | 42 | 84 | PG ² | 02800 | | | | | 231 | | Röjt FSCref:6.7.3 Smalbladig grästyp (40) Frisk (2) Avdrag: berg | Ingen åtgärd | | | | | 5,3 | ii,iv ¹ |
| <p>Spec värden: Lövdominans A.</p> <p>Generellt: Produktionsmål: Volymproduktion av främst tall. Utökad beskrivning: Gränsar mot skjutbana.</p> <p>Drivning: G: Mellanklass (2). Y: Något ojämnt (3). L: Svag/marken plan (1).</p> | | | | | | | | | | | | | | | | | | | | | | | |
| 120 | 3,4 (-0,8) | 1 3L | 36 | G1 | T20 | 105 | 273 | PG ² | 81100 | 12 | | | | 131 | | Bergbundet Röjt Smalbladig grästyp (40) Torr (1) Avdrag: berg | Gallring | 2 | 30 | 103 | 4,9 | ii ¹ | |
| <p>Generellt: Produktionsmål: Produktion av tallvirke.</p> <p>Drivning: G: Mycket goda (1). Y: Något ojämnt (3). L: Svag/marken plan (1).</p> | | | | | | | | | | | | | | | | | | | | | | | |

Avdelningsbeskrivning

Skifte: 0

²PG - Produktionsmål med miljöhänsyn

¹i = grön kommentar, ii = generell kommentar, iii = åtgärdscommentar, iv = speciella värden

| Avd nr | Areal ha (-Avdrag [Skikt]) | Ä g o | Ålder år | Hkl Skikt | Sl | Virkesförråd m ³ sk | | Mål klass | Trädslag TGLBÄ | Med diam cm | Med höjd m | Stamantal /ha | G-yta m ² | Terräng | | Beskrivning | Åtgärd Alternativ | N ä r | Uttag inkl tillväxt | | Årlig tillväxt m ³ sk per ha | Not ¹ |
|--|----------------------------------|--------|----------|-----------|-----|--------------------------------|-----|-----------------|----------------|-------------|------------|---------------|----------------------|---------|-----|--|-------------------|-------|---------------------|-------------------|---|--------------------|
| | | | | | | ha | avd | | | | | | | GYL | Trp | | | | % | m ³ sk | | |
| 121 | 0,3 (-0,1) | 1 3 | 54 | G1 | G26 | 252 | 50 | PG ² | 24400 | 25 | | | | 321 | | Gallrat Smalbladig grästyp (40) Frisk (2) Avdrag: berg | Ingen åtgärd | | | | 8,5 | ii ¹ |
| <p>Generellt: Produktionsmål: Volymproduktion av barr och löv. Åtgärdscommentarer: Gynna löv främst mot parkering.</p> <p>Drivning: G: Mellangoda (3). Y: Mellanklass (2). L: Svag/marken plan (1).</p> | | | | | | | | | | | | | | | | | | | | | | |
| 122 | 1,5 | 1 | 10 | R1 | B26 | 30 | 45 | PG ² | 02800 | | | | | 311 | | FSCref:6.7.3 Mark utan fältskikt (50) Frisk (2) | Röjning | 2 | 10 | | 4,9 | ii,iv ¹ |
| <p>Spec värden: Lövdominans A.</p> <p>Generellt: Produktionsmål: Hög volymproduktion av gran. Kort omloppstid. Ökande lövandel i framtiden. Utökad beskrivning: Al utmed stranden. Delvis föryngrat med björk. Det finns granföryngring i den norra delen. Åtgärdscommentarer: Skapa högstubbar Hjälpplantering med gran i luckor.</p> <p>Drivning: G: Mellangoda (3). Y: Mycket jämnt (1). L: Svag/marken plan (1).</p> | | | | | | | | | | | | | | | | | | | | | | |
| 123 | 1,0 | 1 | 4 | R1 | G36 | 30 | 30 | PG ² | 0X000 | | | | | 311 | | Högörttyp (85) Frisk (2) | Röjning | 2 | 5 | | 3,7 | ii ¹ |
| <p>Generellt: Produktionsmål: Produktion av granvirke. Åtgärdscommentarer: Lämnas orörd</p> <p>Drivning: G: Mellangoda (3). Y: Mycket jämnt (1). L: Svag/marken plan (1).</p> | | | | | | | | | | | | | | | | | | | | | | |
| 124 | 1,0 (-0,1) | 1 L | 74 | G2 | B22 | 205 | 185 | NS,b | 22600 | 26 | | | | 321 | | Kvartersnära område Olikåldrigt FSCref:6.7.3 Bredbladig grästyp (45) Frisk (2) | Ingen åtgärd | | | | 5,8 | i,iv ¹ |
| <p>Målklass: NS - Naturvårdsmål med skötsel. Syftet är att bevara naturvärden.</p> <p>Naturvård: Naturvårdsmål: Närrekreation. Utökad beskrivning: Asp, björk och sälg.</p> <p>Spec värden: Lövdominans A.</p> <p>Drivning: G: Mellangoda (3). Y: Mellanklass (2). L: Svag/marken plan (1).</p> | | | | | | | | | | | | | | | | | | | | | | |

Avdelningsbeskrivning

Skifte: 0

²PG - Produktionsmål med miljöhänsyn

¹i = grön kommentar, ii = generell kommentar, iii = åtgärdskommentar, iv = speciella värden

| Avd nr | Areal ha (-Avdrag (Skikt)) | Å g o | Ålder år | Hkl Skikt | Sl | Virkesförråd m ³ sk | | Mål klass | Trädslag TGLBÄ | Med diam cm | Med höjd m | Stamantal /ha | G-yta m ² | Terräng | | Beskrivning | Åtgärd Alternativ | N ä r | Uttag inkl tillväxt | | Årlig tillväxt m ³ sk per ha | Not ¹ |
|--|----------------------------|-------|----------|-----------|-----|--------------------------------|-----|-----------------|----------------|-------------|------------|---------------|----------------------|---------|-----|---|--------------------|-------|---------------------|-------------------|---|-------------------|
| | | | | | | ha | avd | | | | | | | GYL | Trp | | | | % | m ³ sk | | |
| 125 | 3,6 (-0,8) | 1 3L | 84 | G2 | B24 | 155 | 434 | NS,b | 21403 | 33 | | | | 321 | | Tätortsnära område FSCref:6.7.3, FSCref:6.1. Bredbladig grästyp (45) Frisk (2) Avdrag: berg | Ingen åtgärd | | | | 4,4 | i,iv ¹ |
| <p>Målklass: NS - Naturvårdsmål med skötsel. Syftet är att bevara naturvärden. Naturvård: Naturvårdsmål: Utveckla grova lövträd. Utökad beskrivning: Asp, björk och ek. Gallrat. Glest. Spec värden: Lövdominans A. Drivning: G: Mellangoda (3). Y: Mellanklass (2). L: Svag/marken plan (1).</p> | | | | | | | | | | | | | | | | | | | | | | |
| 126 | 2,2 | 1 | 29 | G1 | G28 | 115 | 253 | PG ² | 0X000 | 13 | | | | 311 | | Tätortsnära område Före detta inäga Mark utan fältskikt (50) Frisk (2) | Inventering | 2 | | | 9,0 | ii ¹ |
| <p>Generellt: Produktionsmål: Produktion av granvirke. Drivning: G: Mellangoda (3). Y: Mycket jämnt (1). L: Svag/marken plan (1).</p> | | | | | | | | | | | | | | | | | | | | | | |
| 127 | 3,2 (-1,0) | 1 3 | 159 | S2 | E20 | 221 | 486 | NS,s | 11206 | 41 | | | | 221 | | Tätortsnära område FSCref:6.7.3, FSCref:6.6. Smalbladig grästyp (40) Frisk (2) Avdrag: berg | Naturvårdshuggning | 1 | 10 | 49 | 4,8 | i,iv ¹ |
| <p>Målklass: NS - Naturvårdsmål med skötsel. Syftet är att nyskapa naturvärden. Naturvård: Naturvårdsmål: Utveckla grova ekar i brynmiljö. Utökad beskrivning: Centrala delen är bergbunden med tall, gran och ek. Lämnas orörd. I ytterkanterna växer ek, sälg, asp och gran, undervegetation av hassel. Rikligt med mossbelupna lågor av gran. Grillplats i västra delen. Åtgärdskommentarer: Avverka en del gran i skogsbrynet för att gynna ek och andra lövträd. Kör ej sönder gamla lågor. Spec värden: Lövdominans A. Drivning: G: Mellanklass (2). Y: Mellanklass (2). L: Svag/marken plan (1).</p> | | | | | | | | | | | | | | | | | | | | | | |

Avdelningsbeskrivning

Skifte: 0

²PG - Produktionsmål med miljöhänsyn

¹i = grön kommentar, ii = generell kommentar, iii = åtgärdskommentar, iv = speciella värden

| Avd nr | Areal ha (-Avdrag [Skikt]) | Å g o | Ålder år | Hkl Skikt | Sl | Virkesförråd m ³ sk | | Mål klass | Trädslag TGLBÄ | Med diam cm | Med höjd m | Stamantal /ha | G-yta m ² | Terräng | | Beskrivning | Åtgärd Alternativ | N ä r | Uttag inkl tillväxt | | Årlig tillväxt m ³ sk per ha | Not ¹ |
|--|----------------------------------|--------|----------|-----------|-----|--------------------------------|-----|-----------|----------------|-------------|------------|---------------|----------------------|---------|-----|--|--------------------|-------|---------------------|-------------------|---|------------------|
| | | | | | | ha | avd | | | | | | | GYL | Trp | | | | % | m ³ sk | | |
| 128 | 2,1 (-0,2) | 1 2 | 64 | G1 | T24 | 316 | 600 | NS,b | 72100 | 24 | | | | 321 | | Tätortsnära område Sälg Klibbal Bredbladig grästyp (45) Frisk (2) Avdrag: myr | Naturvårdshuggning | 1 | 25 | 150 | 6,5 | ii ¹ |
| <p>Målklass: NS - Naturvårdsmål med skötsel. Syftet är att bevara naturvärden.</p> <p>Generellt: Produktionsmål: Volymproduktion av främst tall. Viss kvalitetsproduktion i täta partier. Utökad beskrivning: Talldominerad skog delvis på gammal inägomark. Sumpdrag i södra delen. Åtgärdskommentarer: Lämna hänsynsyta i söder i form av sumpskog. Spara kantzonen berg. Rensa stig.</p> <p>Drivning: G: Mellangoda (3). Y: Mellanklass (2). L: Svag/marken plan (1).</p> | | | | | | | | | | | | | | | | | | | | | | |
| 129 | 2,3 | 1 | 119 | S2 | G28 | 324 | 745 | NO,b | 36100 | 32 | | | | 321 | | Tätortsnära område Nyckelbiotop FSCref:6.1.1b Blåbärstyp (30) Frisk (2) | Ingen åtgärd | | | | 6,2 | i ¹ |
| <p>Målklass: NO - Naturvårdsmål, orört. Syftet är att bevara naturvärden.</p> <p>Naturvård: Naturvårdsmål: Utveckla gammal barrskog med död ved. Utökad beskrivning: Beståndet ingår tillsammans med avd 118 i större nyckelbiotopp. Se beskrivning 09I 6A 04. Strövstig. Åtgärdskommentarer: Lämna orörd</p> <p>Drivning: G: Mellangoda (3). Y: Mellanklass (2). L: Svag/marken plan (1).</p> | | | | | | | | | | | | | | | | | | | | | | |

Avdelningsbeskrivning

Skifte: 0

²PG - Produktionsmål med miljöhänsyn

¹i = grön kommentar, ii = generell kommentar, iii = åtgärdscommentar, iv = speciella värden

| Avd nr | Areal ha (-Avdrag [Skikt]) | Ä g o | Ålder år | Hkl Skikt | Sl | Virkesförråd m ³ sk | | Mål klass | Trädslag TGLBÄ | Med diam cm | Med höjd m | Stamantal /ha | G-yta m ² | Terräng | | Beskrivning | Åtgärd Alternativ | N ä r | Uttag inkl tillväxt | | Årlig tillväxt m ³ sk per ha | Not ¹ |
|--|----------------------------|-------|----------|-----------|-----|--------------------------------|------|-----------|----------------|-------------|------------|---------------|----------------------|---------|-----|--|--------------------|-------|---------------------|-------------------|---|-------------------|
| | | | | | | ha | avd | | | | | | | GYL | Trp | | | | % | m ³ sk | | |
| 130 | 6,4 (-0,6) | 1 3 | 134 | S2 | G26 | 305 | 1769 | NO,b | 36100 | 34 | | | | 221 | | Tätortsnära område FSCref:6.1.1b Lågörttyp (80) Frisk (2) Avdrag: berg | Ingen åtgärd | | | | 5,1 | i ¹ |
| <p>Målklass: NO - Naturvårdsmål, orört. Syftet är att bevara naturvärden.</p> <p>Naturvård: Naturvårdsmål: Utveckla höga naturvärden i gammal barrskog med död ved och senvuxna gamla träd. Utökad beskrivning: Ingår tillsammans med avd 117 i nyckelbiotop 09I 6A 04. Se vidare nyckelbiotopbeskrivning. Strövstig. Åtgärdscommentarer: Bör lämnas orört. Rensa stig från nedfallna träd.</p> <p>Drivning: G: Mellanklass (2). Y: Mellanklass (2). L: Svag/marken plan (1).</p> | | | | | | | | | | | | | | | | | | | | | | |
| 131 | 2,9 (-0,3) | 1 3 | 44 | G1 | T24 | 203 | 528 | K,b 30 % | 43300 | 18 | | | | 321 | | Tätortsnära område Vårtbjörk Klibbal Smalbladig grästyp (40) Frisk (2) Avdrag: berg | Naturvårdshuggning | 1 | 25 | 132 | 6,3 | i,ii ¹ |
| <p>Målklass: K - Produktionsmål med förstärkt miljöhänsyn. Syftet är att bevara naturvärden. 30 % av arealen används till naturvård.</p> <p>Naturvård: Naturvårdsmål: Utveckla sumpskog med beskuggad död ved och senvuxna träd i fuktig miljö.</p> <p>Generellt: Produktionsmål: Volymproduktion av barr och löv. Möjlighet till viss kvalitetsproduktion i täta partier. Utökad beskrivning: Blandskog av barr och löv. Flera smala sumpskogsdråg löper genom området, huvudsakligen al med bitvis stora socklar. Strövstig. Åtgärdscommentarer: Lämnas sumpskogspartier och våta partier orörda med kantzoner. Den västra delen vid kraftledning lämnas orörd att utveckla lövsuccesion. Rensa stig.</p> <p>Drivning: G: Mellangoda (3). Y: Mellanklass (2). L: Svag/marken plan (1).</p> | | | | | | | | | | | | | | | | | | | | | | |

Avdelningsbeskrivning

Skifte: 0

²PG - Produktionsmål med miljöhänsyn

¹i = grön kommentar, ii = generell kommentar, iii = åtgärdskommentar, iv = speciella värden

| Avd nr | Areal ha (-Avdrag) (Skikt) | Ä g o | Ålder år | Hkl Skikt | Sl | Virkesförråd m ³ sk | | Mål klass | Trädslag TGLBÄ | Med diam cm | Med höjd m | Stamantal /ha | G-yta m ² | Terräng | | Beskrivning | Åtgärd Alternativ | N ä r | Uttag inkl tillväxt | | Årlig tillväxt m ³ sk per ha | Not ¹ |
|---|----------------------------------|--------|----------|-----------|-----|--------------------------------|-----|-------------|----------------|-------------|------------|---------------|----------------------|---------|-----|---|--------------------|-------|---------------------|-------------------|---|-------------------|
| | | | | | | ha | avd | | | | | | | GYL | Trp | | | | % | m ³ sk | | |
| 132 | 1,3 (-0,1) | 1 3 | 44 | G1 | G24 | 210 | 252 | K,b 50 % | 24400 | 18 | | | | 322 | | Tätortsnära område Klibbal Sålg Smalbladig grästyp (40) Frisk (2) Avdrag: berg | Naturvårdshuggning | 1 | | | 8,3 | i,ii ¹ |
| <p>Målklass: K - Produktionsmål med förstärkt miljöhänsyn. Syftet är att bevara naturvärden. 50 % av arealen används till naturvård.</p> <p>Naturvård: Naturvårdsmål: Utveckla naturvärden i alsumpskog och i gamla grova tallar.</p> <p>Generellt: Produktionsmål: Produktion av barr- och lövskog. Utökad beskrivning: Mosaikartat område med stor andel löv. I öster en sumpdråg. I västra delen finns många gamla tallar. Åtgärdskommentarer: Lämna sumpdråg orörd med kantzon. Frihugg gamla grova tallar.</p> <p>Drivning: G: Mellangoda (3). Y: Mellanklass (2). L: Mellanklass (2).</p> | | | | | | | | | | | | | | | | | | | | | | |
| 133 | 0,7 | 1 | 69 | G2 | B18 | 195 | 136 | NO,b | 00X00 | 22 | | | | 411 | | Tätortsnära område FSCref:6.1.1b, FSCref:6.7 Starr-Fräkentyp (35) Fuktig (3) | Ingen åtgärd | | | | 5,1 | i,iv ¹ |
| <p>Målklass: NO - Naturvårdsmål, orört. Syftet är att bevara naturvärden.</p> <p>Naturvård: Naturvårdsmål: Utveckla höga naturvärden i sumpskog. Utökad beskrivning: Alsumpskog med stora socklar. Se nyckelbiotopbeskrivning 09I 6A 03. Åtgärdskommentarer: Lämnas orörd</p> <p>Spec värden: Lövdominans A.</p> <p>Drivning: G: Mellanklass (4). Y: Mycket jämnt (1). L: Svag/marken plan (1).</p> | | | | | | | | | | | | | | | | | | | | | | |

Avdelningsbeskrivning

Skifte: 0

²PG - Produktionsmål med miljöhänsyn

¹i = grön kommentar, ii = generell kommentar, iii = åtgärdscommentar, iv = speciella värden

| Avd nr | Areal ha (-Avdrag [Skikt]) | Å g o | Ålder år | Hkl Skikt | Sl | Virkesförråd m ³ sk | | Mål klass | Trädslag TGLBÄ | Med diam cm | Med höjd m | Stamantal /ha | G-yta m ² | Terräng | | Beskrivning | Åtgärd Alternativ | N ä r | Uttag inkl tillväxt | | Årlig tillväxt m ³ sk per ha | Not ¹ |
|--|----------------------------------|---------|----------|-----------|-----|--------------------------------|-----|-------------|----------------|-------------|------------|---------------|----------------------|---------|-----|---|--------------------|-------|---------------------|-------------------|---|-------------------|
| | | | | | | ha | avd | | | | | | | GYL | Trp | | | | % | m ³ sk | | |
| 134 | 3,9 (-0,5) | 1 3L | 54 | G1 | T24 | 268 | 911 | K,b 25 % | 63100 | 20 | | | | 222 | | Tätortsnära område Olikåldrigt Klibbal Smalbladig grästyp (40) Frisk (2) Avdrag: berg | Naturvårdshuggning | 1 | 25 | 228 | 6,7 | i,ii ¹ |
| <p>Målklass: K - Produktionsmål med förstärkt miljöhänsyn. Syftet är att bevara naturvärden. 25 % av arealen används till naturvård.</p> <p>Naturvård: Naturvårdsmål: Utveckla sumpskog med gammal al och död ved i fuktigt läge.</p> <p>Generellt: Produktionsmål: Produktion av barr. Möjlighet till viss kvalitetsproduktion i täta partier. Utökad beskrivning: Gallringsskog av barr med lövinslag i kuperad mark. En smal sumpdrag med al på socklar löper genom området. Gamla träd mot berg. Enstaka gammal hassel. Strövstigar. Åtgärdscommentarer: Skapa högstubbar Lämna sumpdrag orört med kantzonen. Utveckla tall och löv vid berg. Rensa stigar.</p> <p>Drivning: G: Mellanklass (2). Y: Mellanklass (2). L: Mellanklass (2).</p> | | | | | | | | | | | | | | | | | | | | | | |
| 135 | 2,3 (-0,2) | 1 3 | 84 | G2 | T22 | 224 | 470 | NS,b | 42400 | 24 | | | | 222 | | Tätortsnära område FSCref:6.1.2, FSCref:6.6. Bredbladig grästyp (45) Frisk (2) Avdrag: berg | Naturvårdshuggning | 1 | 20 | 94 | 4,3 | i ¹ |
| <p>Målklass: NS - Naturvårdsmål med skötsel. Syftet är att bevara naturvärden.</p> <p>Naturvård: Naturvårdsmål: Utveckla gamla lövträd, gamla tallar och skogsbyn. Utökad beskrivning: Varierat och olikåldrigt blandbestånd gränsande mot inägomark. I norr finns ett mindre alkärr med stora socklar och gamla alar. I söder dominerar asp av olika ålder. I luckor utbreder sig buskar av främst slån och rosor. Åtgärdscommentarer: Ta bort yngre inväxande gran i söder och i bryn för att utveckla lövbryn. Sumpskogen i norr lämnas orörd med skyddszon.</p> <p>Drivning: G: Mellanklass (2). Y: Mellanklass (2). L: Mellanklass (2).</p> | | | | | | | | | | | | | | | | | | | | | | |
| 136 | 0,6 | 4 | | | | | | | | | | | | | | Tätortsnära område FSCref:6.7.6 | | | | | | |

Avdelningsbeskrivning

Skifte: 0

²PG - Produktionsmål med miljöhänsyn

¹i = grön kommentar, ii = generell kommentar, iii = åtgärdskommentar, iv = speciella värden

| Avd nr | Areal ha (-Avdrag) [Skikt] | Ägo | Ålder år | Hkl Skikt | Sl | Virkesförråd m ³ sk | | Mål klass | Trädslag TGLBÄ | Med diam cm | Med höjd m | Stamantal /ha | G-yta m ² | Terräng | | Beskrivning | Åtgärd Alternativ | När | Uttag inkl tillväxt | | Årlig tillväxt m ³ sk per ha | Not ¹ |
|--|----------------------------|--------|----------|-----------|-----|--------------------------------|------|-----------|----------------|-------------|------------|---------------|----------------------|---------|-----|---|-------------------|-----|---------------------|-------------------|---|-------------------|
| | | | | | | ha | avd | | | | | | | GYL | Trp | | | | % | m ³ sk | | |
| 137 | 2,4 | 1 | 74 | G2 | G26 | 245 | 588 | NO,b | 25300 | 24 | | | | 411 | | Tätortsnära område Klibbal FSCref:6.1.1a Mark utan fältskikt (50) Frisk (2) | Ingen åtgärd | | | | 6,8 | i ¹ |
| <p>Målklass: NO - Naturvårdsmål, orört. Syftet är att bevara naturvärden.</p> <p>Naturvård: Naturvårdsmål: Utveckla höga naturvärden i koppling till död ved och alsumpskog med socklar. Utökad beskrivning: Se beskrivning objekt med naturvärden 09I 6A 06. Åtgärdskommentarer: Bör lämnas orört. Eventuellt kan återskapande naturvårdsåtgärd göras i form av igenläggning av äldre dike.</p> <p>Drivning: G: Mellanklass (4). Y: Mycket jämnt (1). L: Svag/marken plan (1).</p> | | | | | | | | | | | | | | | | | | | | | | |
| 138 | 1,9 | 1 | 84 | G2 | B22 | 241 | 458 | NO,b | 23500 | 24 | | | | 421 | | Tätortsnära område FSCref:6.7.3, FSCref:6.1. Lågorrtyp (80) Fuktig (3) | Ingen åtgärd | | | | 6,3 | i,iv ¹ |
| <p>Målklass: NO - Naturvårdsmål, orört. Syftet är att bevara naturvärden.</p> <p>Naturvård: Naturvårdsmål: Utveckla höga naturvärden i blandskog på frisk/fuktig mark. Utökad beskrivning: Se beskrivning objekt med naturvärden 09I 6A 05. Strövstigar. Översilningsmark. Asp och al. Åtgärdskommentarer: Bör lämnas orört.</p> <p>Spec värden: Lövdominans A.</p> <p>Drivning: G: Mellanklass (4). Y: Mellanklass (2). L: Svag/marken plan (1).</p> | | | | | | | | | | | | | | | | | | | | | | |
| 139 | 9,3 (-0,9) | 1 3 | 174 | S2 | G26 | 237 | 1991 | NO,b | 35200 | 34 | | | | 221 | | Tätortsnära område FSCref:6.1.1b Bredbladig grästyp (45) Frisk (2) Avdrag: berg | Ingen åtgärd | | | | 2,7 | i ¹ |
| <p>Målklass: NO - Naturvårdsmål, orört. Syftet är att bevara naturvärden.</p> <p>Naturvård: Naturvårdsmål: Utveckla höga naturvärden i gammal barrskog med rik förekomst av död ved. Utökad beskrivning: Gammal barrskog med död ved och en omväxlande topografi. Många signal- och rödlistade arter finns. Strövstigar. Se beskrivning nyckelbiotop 09I 6A 07. Åtgärdskommentarer: Hela området bör lämnas orört.</p> <p>Drivning: G: Mellanklass (2). Y: Mellanklass (2). L: Svag/marken plan (1).</p> | | | | | | | | | | | | | | | | | | | | | | |

Avdelningsbeskrivning

Skifte: 0

²PG - Produktionsmål med miljöhänsyn

¹i = grön kommentar, ii = generell kommentar, iii = åtgärdskommentar, iv = speciella värden

| Avd nr | Areal ha (-Avdrag [Skikt]) | Ä g o | Ålder år | Hkl Skikt | Sl | Virkesförråd m ³ sk | | Mål klass | Trädslag TGLBÄ | Med diam cm | Med höjd m | Stamantal /ha | G-yta m ² | Terräng | | Beskrivning | Åtgärd Alternativ | N ä r | Uttag inkl tillväxt | | Årlig tillväxt m ³ sk per ha | Not ¹ |
|---|----------------------------|-------|----------|-----------|-----|--------------------------------|-----|-----------|----------------|-------------|------------|---------------|----------------------|---------|-----|---|--------------------|-------|---------------------|-------------------|---|------------------|
| | | | | | | ha | avd | | | | | | | GYL | Trp | | | | % | m ³ sk | | |
| 140 | 3,9 (-0,4) | 1 3 | 84 | G2 | T24 | 284 | 994 | NS,b | 62200 | 24 | | | | 321 | | Tätortsnära område FSCref:6.1.2 Lågörttyp (80) Frisk (2) Avdrag: berg | Naturvårdshuggning | 1 | 20 | 199 | 5,3 | i ¹ |
| <p>Målklass: NS - Naturvårdsmål med skötsel. Syftet är att bevara naturvärden.</p> <p>Naturvård: Naturvårdsmål: Utveckla höga naturvärden i gamla tallar, lövträd, hassel samt utveckla höga sociala naturvärden i blandskog mot bebyggelse. Utveckla skyddszon mot blivande reservat. Utökad beskrivning: Olikåldrig blandskog med flera bergryggar och mellanliggande fuktstråk. Enstaka gamla grova tallar förekommer liksom gammal hassel och gamla alar. Avfall finns tippat i området. Strövstigar. Åtgärdskommentarer: Naturvårdande skötsel i syfte att utveckla gamla träd och en tilltalande landskapsbild. Gynna gamla lövträd.</p> <p>Drivning: G: Mellangoda (3). Y: Mellanklass (2). L: Svag/marken plan (1).</p> | | | | | | | | | | | | | | | | | | | | | | |
| 141 | 2,5 (-0,8) | 1 3 | 144 | S2 | T18 | 187 | 318 | NS,b | 81100 | 32 | | | | 221 | | Kvartersnära område FSCref:6.1.2 Smalbladig grästyp (40) Frisk (2) Avdrag: berg | Naturvårdshuggning | 1 | 15 | 48 | 2,7 | i ¹ |
| <p>Målklass: NS - Naturvårdsmål med skötsel. Syftet är att bevara naturvärden.</p> <p>Naturvård: Naturvårdsmål: Utveckla höga sociala naturvärden i gammal tallskog. Utökad beskrivning: Något olikåldrig gammal tallskog med inslag av enstaka lövträd. Rekreationsskog med många stigar. I den norra delen finns asp och sälg. Åtgärdskommentarer: Naturvårdande skötsel i syfte att utveckla gamla tallar. Utglesning i yngre tallpartier. Partier med utvecklat buskskikt lämnas. Död ved lämnas.</p> <p>Drivning: G: Mellanklass (2). Y: Mellanklass (2). L: Svag/marken plan (1).</p> | | | | | | | | | | | | | | | | | | | | | | |

Avdelningsbeskrivning

Skifte: 0

²PG - Produktionsmål med miljöhänsyn

¹i = grön kommentar, ii = generell kommentar, iii = åtgärdscommentar, iv = speciella värden

| Avd nr | Areal ha (-Avdrag [Skikt]) | Ä g o | Ålder år | Hkl Skikt | Sl | Virkesförråd m ³ sk | | Mål klass | Trädslag TGLBÄ | Med diam cm | Med höjd m | Stamantal /ha | G-yta m ² | Terräng | | Beskrivning | Åtgärd Alternativ | N ä r | Uttag inkl tillväxt | | Årlig tillväxt m ³ sk per ha | Not ¹ |
|---|-------------------------------|---------|----------|-----------|-----|--------------------------------|-----|-----------|----------------|-------------|------------|---------------|----------------------|---------|-----|---|--------------------|-------|---------------------|-------------------|---|-------------------|
| | | | | | | ha | avd | | | | | | | GYL | Trp | | | | % | m ³ sk | | |
| 142 | 4,0 (-1,3) | 1 3L | 134 | S2 | T16 | 177 | 478 | NS,b | 72100 | 32 | | | | 221 | | Tätortsnära område FSCref:6.1.2 Blåbärstyp (30) Frisk (2) Avdrag: berg | Naturvårdshuggning | 1 | 10 | 48 | 2,7 | i ¹ |
| <p>Målklass: NS - Naturvårdsmål med skötsel. Syftet är att bevara naturvärden.</p> <p>Naturvård: Naturvårdsmål: Utveckla höga naturvärden i gammal tallskog samt skyddszon mot blivande reservat. Utökad beskrivning: Talldominerad skog på delvis bergbunden, mager mark. Inslag av löv. Strövstigar. Åtgärdscommentarer: Borttagning av klenta tallar. Gynna gamla grova tallar. Träd som skymmer tomter kan tas bort. Rensa stigar.</p> <p>Drivning: G: Mellanklass (2). Y: Mellanklass (2). L: Svag/marken plan (1).</p> | | | | | | | | | | | | | | | | | | | | | | |
| 143 | 1,9 (-0,6) | 1 3 | 114 | S2 | E18 | 182 | 237 | NS,b | 20206 | 28 | | | | 232 | | Kvartersnära område Ädellöv enligt lag FSCref:6.7.3 Smalbladig grästyp (40) Frisk (2) Avdrag: berg | Naturvårdshuggning | 1 | 15 | 35 | 3,5 | i,iv ¹ |
| <p>Målklass: NS - Naturvårdsmål med skötsel. Syftet är att bevara naturvärden.</p> <p>Naturvård: Naturvårdsmål: Utveckla höga naturvärden i gammal ekdominerad skog i anslutning till bebyggelse. Utökad beskrivning: Ekdominerad skog med inslag av gamla tallar samt lövträd av olika arter. Ett mycket välutvecklat buskskikt av främst slån, måbär, skogstry och nyponrosor finns. Huvuddelen är beläget på en höjdrygg och skogen kan liknas vid krattskog förutom lägre delar. Åtgärdscommentarer: Naturvårdande skötsel i syfte att utveckla grövre ekar endast i de lägre partierna. Höjdryggen lämnas i stort sett orörd. I söder tre gamla grova ekar som bör frihuggas.</p> <p>Spec värden: Lövdominans A.</p> <p>Drivning: G: Mellanklass (2). Y: Något ojämnt (3). L: Mellanklass (2).</p> | | | | | | | | | | | | | | | | | | | | | | |

Avdelningsbeskrivning

Skifte: 0

²PG - Produktionsmål med miljöhänsyn

¹i = grön kommentar, ii = generell kommentar, iii = åtgärdscommentar, iv = speciella värden

| Avd nr | Areal ha (-Avdrag [Skikt]) | Å g o | Ålder år | Hkl Skikt | Sl | Virkesförråd m ³ sk | | Mål klass | Trädslag TGLBÄ | Med diam cm | Med höjd m | Stamantal /ha | G-yta m ² | Terräng | | Beskrivning | Åtgärd Alternativ | N ä r | Uttag inkl tillväxt | | Årlig tillväxt m ³ sk per ha | Not ¹ | |
|---|----------------------------|-------|----------|-----------|-----|--------------------------------|-----|-----------|----------------|-------------|------------|---------------|----------------------|---------|-----|--|--------------------|-------|---------------------|-------------------|---|-------------------|----------------|
| | | | | | | ha | avd | | | | | | | GYL | Trp | | | | % | m ³ sk | | | |
| 144 | 4,7 (-1,5) | 1 3L | 114 | S2 | E18 | 220 | 704 | NS,b | 32203 | 32 | | | | 222 | | Tätortsnära område FSCref:6.7.3, FSCref:6.1. Lågörstyp (80) Frisk (2) Avdrag: berg | Naturvårdshuggning | 1 | 15 | 106 | 4,4 | i,iv ¹ | |
| <p>Målklass: NS - Naturvårdsmål med skötsel. Syftet är att bevara naturvärden.</p> <p>Naturvård: Naturvårdsmål: Utveckla höga naturvärden i ek/tallskog med gamla träd samt utveckla höga rekreativvärden. Utökad beskrivning: Blandskog med stor lövandel främst ek och asp. Kuperad och bergig terräng med många mossklädda lodväggar. Senvuxen ekskog av krattyp på berg. Inslag av bl a fågelbär och ett bitvis välutvecklat buskskikt. Flera stigar leder genom området. Åtgärdscommentarer: Naturvårdande skötsel bör göras i syfte att vidmakthålla och utveckla pionjärarterna ek och asp. Bergiga avsnitt, branter samt sumppartier lämnas orörda. Rensa stigar.</p> <p>Spec värden: Lövdominans A.</p> <p>Drivning: G: Mellanklass (2). Y: Mellanklass (2). L: Mellanklass (2).</p> | | | | | | | | | | | | | | | | | | | | | | | |
| 145 | 0,8 | 1 | 144 | S2 | T24 | 254 | 203 | NS,b | 81100 | 36 | | | | 221 | | Tätortsnära område FSCref:6.1.2 Blåbärstyp (30) Frisk (2) | Ingen åtgärd | | | | | 3,6 | i ¹ |
| <p>Målklass: NS - Naturvårdsmål med skötsel. Syftet är att bevara naturvärden.</p> <p>Naturvård: Naturvårdsmål: Utveckla höga sociala naturvärden med gammal skog och många stigar. Utökad beskrivning: Högstammig talldominerad skog i nära anslutning till bebyggelse. Närrekreativområde med flera stigar och leder. Skuggande träs mot tomter är avverkade.</p> <p>Drivning: G: Mellanklass (2). Y: Mellanklass (2). L: Svag/marken plan (1).</p> | | | | | | | | | | | | | | | | | | | | | | | |

Avdelningsbeskrivning

Skifte: 0

²PG - Produktionsmål med miljöhänsyn

¹i = grön kommentar, ii = generell kommentar, iii = åtgärdskommentar, iv = speciella värden

| Avd nr | Areal ha (-Avdrag [Skikt]) | Å g o | Ålder år | Hkl Skikt | Sl | Virkesförråd m ³ sk | | Mål klass | Trädslag TGLBÄ | Med diam cm | Med höjd m | Stamantal /ha | G-yta m ² | Terräng | | Beskrivning | Åtgärd Alternativ | N ä r | Uttag inkl tillväxt | | Årlig tillväxt m ³ sk per ha | Not ¹ |
|--|----------------------------------|---------|----------|-----------|-----|--------------------------------|------|-----------|----------------|-------------|------------|---------------|----------------------|---------|-----|--|-------------------|-------|---------------------|-------------------|---|------------------|
| | | | | | | ha | avd | | | | | | | GYL | Trp | | | | % | m ³ sk | | |
| 146 | 3,2 (-1,0) | 1 3 | 104 | S2 | T18 | 147 | 323 | NS,b | 62200 | 24 | | | | 133 | | Tätortsnära område FSCref:6.1.2 Blåbärstyp (30) Frisk (2) Avdrag: berg | Ingen åtgärd | | | | 3,1 | i ¹ |
| <p>Målklass: NS - Naturvårdsmål med skötsel. Syftet är att bevara naturvärden.</p> <p>Naturvård: Naturvårdsmål: Utveckla höga naturvärden i bergig terräng samt utveckla höga sociala naturvärden. Utökad beskrivning: Talldominerad blandskog i kuperad och bergig terräng i anslutning till bebyggelse. Närreklamationsområde med flera stigar. Åtgärdskommentarer: Bör tills vidare lämnas utan åtgärd. Träd i direkt anslutning till bebyggelse kan tas bort.</p> <p>Drivning: G: Mycket goda (1). Y: Något ojämnt (3). L: Måttlig lutning (3).</p> | | | | | | | | | | | | | | | | | | | | | | |
| 147 | 3,9 (-0,7) | 1 3L | 134 | S2 | G28 | 364 | 1165 | NO,b | 37000 | 32 | | | | 234 | | Tätortsnära område FSCref:6.1.2 Bredbladig grästyp (45) Frisk (2) Avdrag: berg | Ingen åtgärd | | | | 5,7 | i ¹ |
| <p>Målklass: NO - Naturvårdsmål, orört. Syftet är att bevara naturvärden.</p> <p>Naturvård: Naturvårdsmål: Utveckla höga naturvärden i gammal barrskog i en nord-ostvänd brant, i kombination med höga rekreationsvärden. Utökad beskrivning: Gammal grandominerad skog i en brant sluttning. Gamla träd förekommer rikligt. Död ved finns som lågor och torrträd. Flera stigar genomkorsar området som för närboende i Trosa utgör ett mycket attraktivt strövområde. Åtgärdskommentarer: Bör huvudsakligen lämnas orört. Avverka döda stående träd som riskerar att falla över stigar. Endast träd som eventuellt skymmer tomter i söder bör tas bort.</p> <p>Drivning: G: Mellanklass (2). Y: Något ojämnt (3). L: Mellanklass (4).</p> | | | | | | | | | | | | | | | | | | | | | | |

Avdelningsbeskrivning

Skifte: 0

²PG - Produktionsmål med miljöhänsyn

¹i = grön kommentar, ii = generell kommentar, iii = åtgärdskommentar, iv = speciella värden

| Avd nr | Areal ha (-Avdrag [Skikt]) | Ä g o | Ålder år | Hkl Skikt | Sl | Virkesförråd m ³ sk | | Mål klass | Trädslag TGLBÄ | Med diam cm | Med höjd m | Stamantal /ha | G-yta m ² | Terräng | | Beskrivning | Åtgärd Alternativ | N ä r | Uttag inkl tillväxt | | Årlig tillväxt m ³ sk per ha | Not ¹ |
|---|----------------------------------|---------|----------|-----------|-----|--------------------------------|-----|-------------|----------------|-------------|------------|---------------|----------------------|---------|-----|---|-------------------|-------|---------------------|-------------------|---|-------------------|
| | | | | | | ha | avd | | | | | | | GYL | Trp | | | | % | m ³ sk | | |
| 148 | 1,2 (-0,1) | 1 3 | 64 | G2 | T20 | 136 | 150 | NS,b | 81100 | 22 | | | | 222 | | Tätortsnära område Olikåldrigt FSCref:6.1.2 Blåbärstyp (30) Frisk (2) Avdrag: berg | Ingen åtgärd | | | | 4,2 | i ¹ |
| <p>Målklass: NS - Naturvårdsmål med skötsel. Syftet är att bevara naturvärden. Naturvård: Naturvårdsmål: Bibehåll höga rekreativvärden. Utökad beskrivning: Vägallrat tallbestånd. Strövstigar. Drivning: G: Mellanklass (2). Y: Mellanklass (2). L: Mellanklass (2).</p> | | | | | | | | | | | | | | | | | | | | | | |
| 149 | 2,2 | 3 | | | | | | | | | | | | | | Tätortsnära område | | | | | | |
| 150 | 3,9 (-0,6) | 1 3L | 74 | G1 | T22 | 156 | 515 | K,b 30 % | 51400 | 22 | | | | 222 | | Friluftsområde Blåbärstyp (30) Frisk (2) Avdrag: berg | Ingen åtgärd | | | | 4,1 | i,ii ¹ |
| <p>Målklass: K - Produktionsmål med förstärkt miljöhänsyn. Syftet är att bevara naturvärden. 30 % av arealen används till naturvård. Naturvård: Naturvårdsmål: Utveckla höga naturvärden i blandskog samt höga rekreativvärden. Generellt: Produktionsmål: Produktion av tall- och lövvirke. Utökad beskrivning: Något olikåldrig, gles blandskog i nära anslutning till skidbacke. Asp och sälg. I norra delen finns ett fuktstråk där bl a trolldruva växer. Flera stigar och leder genomkorsar området. Ett mycket välutvecklat bärris av främst blåbär finns. Gallrat. Drivning: G: Mellanklass (2). Y: Mellanklass (2). L: Mellanklass (2).</p> | | | | | | | | | | | | | | | | | | | | | | |

Avdelningsbeskrivning

Skifte: 0

²PG - Produktionsmål med miljöhänsyn

¹i = grön kommentar, ii = generell kommentar, iii = åtgärdscommentar, iv = speciella värden

| Avd nr | Areal ha (-Avdrag) [Skikt] | Ägo | Ålder år | Hkl Skikt | Sl | Virkesförråd m ³ sk | | Mål klass | Trädslag TGLBÄ | Med diam cm | Med höjd m | Stamantal /ha | G-yta m ² | Terräng | | Beskrivning | Åtgärd Alternativ | När | Uttag inkl tillväxt | | Årlig tillväxt m ³ sk per ha | Not ¹ |
|---|----------------------------|--------|----------|-----------|-----|--------------------------------|-----|-------------|----------------|-------------|------------|---------------|----------------------|---------|-----|---|--------------------|-----|---------------------|-------------------|---|-------------------|
| | | | | | | ha | avd | | | | | | | GYL | Trp | | | | % | m ³ sk | | |
| 151 | 2,2 | 1 | 114 | S1 | G26 | 277 | 609 | K,b 50 % | 16300 | 30 | | | | 223 | | Friluftsområde Sålg Blåbärstyp (30) Frisk (2) | Naturvårdshuggning | 2 | 10 | 67 | 5,5 | i,ii ¹ |
| <p>Målklass: K - Produktionsmål med förstärkt miljöhänsyn. Syftet är att bevara naturvärden. 50 % av arealen används till naturvård.</p> <p>Naturvård: Naturvårdsmål: Utveckla lövsuccesion av främst asp. Utveckla gamla tallar och granar.</p> <p>Generellt: Produktionsmål: Produktion av gran och i mindre utsträckning löv. Utökad beskrivning: Äldre blandskog i en delvis brant ostslutning. Markant inslag av löv främst asp. Gamla träd av olika slag finns. Åtgärdscommentarer: Skapa högstubbar Naturvårdande skötsel i södra delen för att utveckla asp.</p> <p>Drivning: G: Mellanklass (2). Y: Mellanklass (2). L: Måttlig lutning (3).</p> | | | | | | | | | | | | | | | | | | | | | | |
| 152 | 0,6 | 1 | 64 | G2 | B20 | 185 | 111 | NS,b | 00X00 | 24 | | | | 411 | | Friluftsområde FSCref:6.7.3, FSCref:6.1. Starr-Fräkentyp (35) Fuktig (3) | Ingen åtgärd | | | | 5,5 | i,iv ¹ |
| <p>Målklass: NS - Naturvårdsmål med skötsel. Syftet är att bevara naturvärden.</p> <p>Naturvård: Naturvårdsmål: Utveckla höga naturvärden i alsumpskog knutna till gamla träd och hög luftfuktighet. Utökad beskrivning: Alsumpskog med graninslag. Fuktig och blöt mark med inslag av högorter. Gallrat.</p> <p>Spec värden: Lövdominans A.</p> <p>Drivning: G: Mellanklass (4). Y: Mycket jämnt (1). L: Svag/marken plan (1).</p> | | | | | | | | | | | | | | | | | | | | | | |
| 153 | 5,5 (-0,6) | 1 3 | 84 | S1 | T20 | 186 | 911 | K,b 30 % | 61300 | 26 | | | | 232 | | Friluftsområde Blåbärstyp (30) Frisk (2) Avdrag: berg | Ingen åtgärd | | | | 4,2 | i,ii ¹ |
| <p>Målklass: K - Produktionsmål med förstärkt miljöhänsyn. Syftet är att bevara naturvärden. 30 % av arealen används till naturvård.</p> <p>Naturvård: Naturvårdsmål: Utveckla höga rekreativvärden samt utveckla gamla tallar.</p> <p>Generellt: Produktionsmål: Produktion av tall- och lövvirke. Utökad beskrivning: Olikåldrig blandskog med inslag av gamla tallöverståndare. Stigar och leder genomkorsar området som är ett välfrekventerat strövområde. Välutvecklat blåbärsris finns. Gallrat. Åtgärdscommentarer: Skapa högstubbar</p> <p>Drivning: G: Mellanklass (2). Y: Något ojämnt (3). L: Mellanklass (2).</p> | | | | | | | | | | | | | | | | | | | | | | |

Avdelningsbeskrivning

Skifte: 0

²PG - Produktionsmål med miljöhänsyn

¹i = grön kommentar, ii = generell kommentar, iii = åtgärdscommentar, iv = speciella värden

| Avd nr | Areal ha (-Avdrag [Skikt]) | Å g o | Ålder år | Hkl Skikt | Sl | Virkesförråd m ³ sk | | Mål klass | Trädslag TGLBÄ | Med diam cm | Med höjd m | Stamantal /ha | G-yta m ² | Terräng | | Beskrivning | Åtgärd Alternativ | N ä r | Uttag inkl tillväxt | | Årlig tillväxt m ³ sk per ha | Not ¹ |
|--------|-------------------------------|---------|----------|-----------|-----|--------------------------------|-----|-----------|----------------|-------------|------------|---------------|----------------------|---------|-----|--|-------------------|-------|---------------------|-------------------|---|------------------|
| | | | | | | ha | avd | | | | | | | GYL | Trp | | | | % | m ³ sk | | |
| 154 | 1,0 (-0,2) | 1 3L | 134 | S2 | T22 | 197 | 158 | NS,b | 73000 | 30 | | | | 221 | | Friluftsområde FSCref:6.1.2 Blåbärstyp (30) Frisk (2) Avdrag: berg | Ingen åtgärd | | | | 3,5 | i ¹ |

Målklass: NS - Naturvårdsmål med skötsel. Syftet är att bevara naturvärden.

Naturvård: Naturvårdsmål: Utveckla höga naturvärden i gammal barrskog samt utveckla höga rekreativvärden. Utökad beskrivning: Gammal relativt gles barrskog med inslag av enstaka lövträd. Gamla tallar utmed vägen är frihuggna. Åtgärdscommentarer: Lämnas tills vidare utan åtgärd.

Drivning: G: Mellanklass (2). Y: Mellanklass (2). L: Svag/marken plan (1).

| | | | | | | | | | | | | | | | | | | | | | | |
|-----|---------------|--------|----|----|-----|-----|----|------|-------|----|--|--|--|-----|--|--|--------------------|---|----|----|-----|-------------------|
| 155 | 1,0 (-0,3) | 1 3 | 74 | G2 | T20 | 106 | 74 | NS,b | 41302 | 22 | | | | 234 | | Friluftsområde FSCref:6.1.2 Blåbärstyp (30) Frisk (2) Avdrag: berg | Naturvårdshuggning | 1 | 15 | 11 | 2,5 | i,iv ¹ |
|-----|---------------|--------|----|----|-----|-----|----|------|-------|----|--|--|--|-----|--|--|--------------------|---|----|----|-----|-------------------|

Målklass: NS - Naturvårdsmål med skötsel. Syftet är att bevara naturvärden.

Naturvård: Naturvårdsmål: Utveckla närmiljön vid bebyggelse. Utökad beskrivning: Gles blandskog i en brant ostsluttning mot bebyggelse. Åtgärdscommentarer: Gynna ek och andra lövträd liksom tall. Skapa en ljus och öppen miljö mot bebyggelsen.

Spec värden: Lövdominans A.

Drivning: G: Mellanklass (2). Y: Något ojämnt (3). L: Mellanklass (4).

Avdelningsbeskrivning

Skifte: 0

²PG - Produktionsmål med miljöhänsyn

¹i = grön kommentar, ii = generell kommentar, iii = åtgärdscommentar, iv = speciella värden

| Avd nr | Areal ha (-Avdrag [Skikt]) | Å g o | Ålder år | Hkl Skikt | Sl | Virkesförråd m ³ sk | | Mål klass | Trädslag TGLBÄ | Med diam cm | Med höjd m | Stamantal /ha | G-yta m ² | Terräng | | Beskrivning | Åtgärd Alternativ | N ä r | Uttag inkl tillväxt | | Årlig tillväxt m ³ sk per ha | Not ¹ |
|---|----------------------------------|---------|----------|-----------|-----|--------------------------------|------|-----------|----------------|-------------|------------|---------------|----------------------|---------|-----|---|--------------------|-------|---------------------|-------------------|---|-------------------|
| | | | | | | ha | avd | | | | | | | GYL | Trp | | | | % | m ³ sk | | |
| 156 | 12,7 (-4,0) | 1 3L | 144 | S2 | T18 | 153 | 1331 | NS,b | 91000 | 34 | | | | 231 | | Friluftsområde Bergbundet FSCref:6.1.1a Blåbärstyp (30) Frisk (2) Avdrag: berg | Naturvårdshuggning | 2 | 15 | 217 | 2,5 | i ¹ |
| <p>Målklass: NS - Naturvårdsmål med skötsel. Syftet är att bevara naturvärden.</p> <p>Naturvård: Naturvårdsmål: Utveckla höga naturvärden i gammal tallskog samt utveckla höga sociala naturvärden. Utökad beskrivning: Gammal tallskog på delvis hällmark. Se beskrivning objekt med naturvärden 09H 6J 08. Elljusspår. Åtgärdscommentarer: Skötsel bör göras i syfte att utveckla gammeltallar. Träd som på sikt hotar att växa in i de gamla tallarnas kronor tas bort. Rensa stigar. Träd som direkt skymmer tomter, främst i sydväst, kan tas bort.</p> <p>Drivning: G: Mellanklass (2). Y: Något ojämnt (3). L: Svag/marken plan (1).</p> | | | | | | | | | | | | | | | | | | | | | | |
| 157 | 0,8 (-0,2) | 1 3L | 74 | G2 | G24 | 97 | 58 | NS,s | 41500 | 24 | | | | 221 | | Tätortsnära område FSCref:6.1.2 Blåbärstyp (30) Frisk (2) Avdrag: berg | Gallring | 4 | | | 2,9 | i,iv ¹ |
| <p>Målklass: NS - Naturvårdsmål med skötsel. Syftet är att nyskapa naturvärden.</p> <p>Naturvård: Naturvårdsmål: Utveckla höga rekreativvärden samt utveckla gamla tallar. Utökad beskrivning: Något olikåldrig blandskog i en smal remsa utmed väg nära bebyggelse. Några enstaka gamla grova tallar finns. Åtgärdscommentarer: Gynna tall och löv. Rensa stigar. Träd som skymmer tomter kan tas bort.</p> <p>Spec värden: Lövdominans A.</p> <p>Drivning: G: Mellanklass (2). Y: Mellanklass (2). L: Svag/marken plan (1).</p> | | | | | | | | | | | | | | | | | | | | | | |

Avdelningsbeskrivning

Skifte: 0

²PG - Produktionsmål med miljöhänsyn

¹i = grön kommentar, ii = generell kommentar, iii = åtgärdscommentar, iv = speciella värden

| Avd nr | Areal ha (-Avdrag [Skikt]) | Å g o | Ålder år | Hkl Skikt | Sl | Virkesförråd m ³ sk | | Mål klass | Trädslag TGLBÄ | Med diam cm | Med höjd m | Stamantal /ha | G-yta m ² | Terräng | | Beskrivning | Åtgärd Alternativ | N ä r | Uttag inkl tillväxt | | Årlig tillväxt m ³ sk per ha | Not ¹ |
|--|----------------------------|-------|----------|-----------|-----|--------------------------------|-----|-----------|----------------|-------------|------------|---------------|----------------------|---------|-----|--|--------------------|-------|---------------------|-------------------|---|------------------|
| | | | | | | ha | avd | | | | | | | GYL | Trp | | | | % | m ³ sk | | |
| 158 | 3,8 (-1,3) | 1 3L | 143 | S2 | T16 | 100 | 250 | NS,b | 63100 | 30 | | | | 133 | | Kvartersnära område Bergbundet FSCref:6.1.2 Blåbärstyp (30) Frisk (2) Avdrag: berg | Ingen åtgärd | | | | 1,9 | i ¹ |
| <p>Målklass: NS - Naturvårdsmål med skötsel. Syftet är att bevara naturvärden.</p> <p>Naturvård: Naturvårdsmål: Utveckla höga naturvärden i gammal tallskog knutna till öppen miljö, samt utveckla höga rekreationsvärden. Utökad beskrivning: Gammal och delvis senvuxen barrskog i bergig terräng. Inslag av lövträd såsom björk, sälg och ek. Olikåldrigt. Nära anslutning till bebyggelse. Kojor. Åtgärdscommentarer: Träd i direkt anslutning till tomter kan tas bort.</p> <p>Drivning: G: Mycket goda (1). Y: Något ojämnt (3). L: Måttlig lutning (3).</p> | | | | | | | | | | | | | | | | | | | | | | |
| 159 | 1,0 (-0,1) | 1 L | 84 | G2 | T24 | 40 | 36 | NS,b | 43300 | 24 | | | | 312 | | Kvartersnära område FSCref:6.1.2 Bredbladig grästyp (45) Frisk (2) | Naturvårdshuggning | 4 | 30 | | 1,4 | i ¹ |
| <p>Målklass: NS - Naturvårdsmål med skötsel. Syftet är att bevara naturvärden.</p> <p>Naturvård: Naturvårdsmål: Skapa rekreationsvärden. Utökad beskrivning: Blandbestånd med stort inslag av björk och sälg. Åtgärdscommentarer: Sikthuggning. Avverka främst gran, klen tall och klen björk. Behåll ett slutet trädskikt av grova tallar och björkar.</p> <p>Drivning: G: Mellangoda (3). Y: Mycket jämnt (1). L: Mellanklass (2).</p> | | | | | | | | | | | | | | | | | | | | | | |
| 160 | 1,3 (-0,7) | 1 3 | 104 | S2 | T16 | 78 | 47 | NS,b | 80200 | 20 | | | | 133 | | Kvartersnära område Olikåldrigt FSCref:6.1.2 Smalbladig grästyp (40) Torr (1) Avdrag: berg | Ingen åtgärd | | | | 1,8 | i ¹ |
| <p>Målklass: NS - Naturvårdsmål med skötsel. Syftet är att bevara naturvärden.</p> <p>Naturvård: Naturvårdsmål: Bibehåll rekreationsvärden. Utökad beskrivning: Begbundet tallbestånd med inslag av lövträd. Buskvegetation mot söder.</p> <p>Drivning: G: Mycket goda (1). Y: Något ojämnt (3). L: Måttlig lutning (3).</p> | | | | | | | | | | | | | | | | | | | | | | |

Avdelningsbeskrivning

Skifte: 0

²PG - Produktionsmål med miljöhänsyn

¹i = grön kommentar, ii = generell kommentar, iii = åtgärdscommentar, iv = speciella värden

| Avd nr | Areal ha (-Avdrag [Skikt]) | Ä g o | Ålder år | Hkl Skikt | Sl | Virkesförråd m ³ sk | | Mål klass | Trädslag TGLBÄ | Med diam cm | Med höjd m | Stamantal /ha | G-yta m ² | Terräng | | Beskrivning | Åtgärd Alternativ | N ä r | Uttag inkl tillväxt | | Årlig tillväxt m ³ sk per ha | Not ¹ |
|---|----------------------------|-------|----------|-----------|-----|--------------------------------|-----|-----------|----------------|-------------|------------|---------------|----------------------|---------|-----|---|--------------------|-------|---------------------|-------------------|---|-------------------|
| | | | | | | ha | avd | | | | | | | GYL | Trp | | | | % | m ³ sk | | |
| 161 | 2,3 (-0,7) | 1 3 | 134 | S2 | T20 | 177 | 283 | NS,b | 91000 | 30 | | | | 221 | | Kvartersnära område FSCref:6.1.2 Blåbärstyp (30) Frisk (2) Avdrag: berg | Ingen åtgärd | | | | 3,2 | i ¹ |
| <p>Målklass: NS - Naturvårdsmål med skötsel. Syftet är att bevara naturvärden.</p> <p>Naturvård: Naturvårdsmål: Utveckla höga naturvärden i gammal tallskog samt höga rekreationsvärden. Utökad beskrivning: Gammal tallskog med inslag av ek och fågelbär i delvis bergig och kuperad terräng. Flera stigar genomkorsar området. Åtgärdscommentarer: Bör tills vidare lämnas orört. Träd i direkt anslutning till tomter kan tas bort.</p> <p>Drivning: G: Mellanklass (2). Y: Mellanklass (2). L: Svag/marken plan (1).</p> | | | | | | | | | | | | | | | | | | | | | | |
| 162 | 6,2 (-3,7) | 1 3 | 134 | S2 | T14 | 69 | 173 | NS,b | 71101 | 24 | | | | 132 | | Tätortsnära område FSCref:6.1.1a, FSCref:6.7 Blåbärstyp (30) Frisk (2) Avdrag: berg | Naturvårdshuggning | 2 | 10 | 19 | 1,4 | i ¹ |
| <p>Målklass: NS - Naturvårdsmål med skötsel. Syftet är att bevara naturvärden.</p> <p>Naturvård: Naturvårdsmål: Utveckla höga naturvärden i gammal tallskog samt höga rekreationsvärden. Utökad beskrivning: Bergigt område med gammal senvuxen talldominerad skog. Utsiktsberg i söder. Flera stigar genomkorsar området. Stridsvärn. Se beskrivning objekt med naturvärden 091 6A 08. Åtgärdscommentarer: Røj lövsly utmed stigar. Siktrøjning från utsiktspunkt. Träd som skymmer tomter kan tas bort.</p> <p>Drivning: G: Mycket goda (1). Y: Något ojämnt (3). L: Mellanklass (2).</p> | | | | | | | | | | | | | | | | | | | | | | |
| 163 | 1,2 | 1 | 84 | G2 | B24 | 265 | 318 | NS,b | 00604 | 26 | | | | 411 | | Kvartersnära område FSCref:6.7.3, FSCref:6.1. Högörttyp (85) Fuktig (3) | Ingen åtgärd | | | | 6,7 | i,iv ¹ |
| <p>Målklass: NS - Naturvårdsmål med skötsel. Syftet är att bevara naturvärden.</p> <p>Naturvård: Naturvårdsmål: Bevara höga naturvärden i örtrik allund. Utökad beskrivning: Näktergalslunden. Nyckelbiotop nummer 9 på karta 09H6j, örtrik allund. Riklig buskvegetation. Älgört. Spångad led. Spec värden: Lövdominans A.</p> <p>Drivning: G: Mellanklass (4). Y: Mycket jämnt (1). L: Svag/marken plan (1).</p> | | | | | | | | | | | | | | | | | | | | | | |

Avdelningsbeskrivning

Skifte: 0

²PG - Produktionsmål med miljöhänsyn

¹i = grön kommentar, ii = generell kommentar, iii = åtgärdskommentar, iv = speciella värden

| Avd nr | Areal ha (-Avdrag) [Skikt] | Å g o | Ålder år | Hkl Skikt | Sl | Virkesförråd m ³ sk | | Mål klass | Trädslag TGLBÄ | Med diam cm | Med höjd m | Stamantal /ha | G-yta m ² | Terräng | | Beskrivning | Åtgärd Alternativ | N ä r | Uttag inkl tillväxt | | Årlig tillväxt m ³ sk per ha | Not ¹ |
|--------|----------------------------|-------|----------|-----------|-----|--------------------------------|-----|-----------|----------------|-------------|------------|---------------|----------------------|---------|-----|--|-------------------|-------|---------------------|-------------------|---|-------------------|
| | | | | | | ha | avd | | | | | | | GYL | Trp | | | | % | m ³ sk | | |
| 164 | 0,9 (-0,5) | 1 3L | 44 | G1 | T16 | 64 | 26 | NS,b | 50005 | 19 | | | | 123 | | Kvartersnära område Bergbundet FSCref:6.1.2 Smalbladig grästyp (40) Frisk (2) Avdrag: berg | Ingen åtgärd | | | | 2,9 | i,iv ¹ |

Målklass: NS - Naturvårdsmål med skötsel. Syftet är att bevara naturvärden.

Naturvård: Naturvårdsmål: Bibehåll höga rekreativvärden. Utökad beskrivning: Buskvegetation. Utsiktspunkt med sittplats.

Spec värden: Lövdominans A.

Drivning: G: Mycket goda (1). Y: Mellanklass (2). L: Måttlig lutning (3).

| | | | | | | | | | | | | | | | | | | | | | | |
|-----|------------|-----|-----|----|-----|----|----|------|-------|----|--|--|--|-----|--|---|--------------|--|--|--|-----|----------------|
| 165 | 1,0 (-0,3) | 1 3 | 124 | S2 | T18 | 98 | 69 | NS,b | 70102 | 32 | | | | 221 | | Kvartersnära område FSCref:6.1.2 Smalbladig grästyp (40) Frisk (2) Avdrag: berg | Ingen åtgärd | | | | 2,1 | i ¹ |
|-----|------------|-----|-----|----|-----|----|----|------|-------|----|--|--|--|-----|--|---|--------------|--|--|--|-----|----------------|

Målklass: NS - Naturvårdsmål med skötsel. Syftet är att bevara naturvärden.

Naturvård: Naturvårdsmål: Bibehåll höga rekreativvärden. Utökad beskrivning: Äldre tallbestånd med inslag av ek och björk. Omväxlande luckigt och välslutet trädskikt. Rikligt med strövstigar. Högt rekreativvärde.

Drivning: G: Mellanklass (2). Y: Mellanklass (2). L: Svag/marken plan (1).

Avdelningsbeskrivning

Skifte: 0

²PG - Produktionsmål med miljöhänsyn

¹i = grön kommentar, ii = generell kommentar, iii = åtgärdscommentar, iv = speciella värden

| Avd nr | Areal ha (-Avdrag [Skikt]) | Å g o | Ålder år | Hkl Skikt | Sl | Virkesförråd m ³ sk | | Mål klass | Trädslag TGLBÄ | Med diam cm | Med höjd m | Stamantal /ha | G-yta m ² | Terräng | | Beskrivning | Åtgärd Alternativ | N ä r | Uttag inkl tillväxt | | Årlig tillväxt m ³ sk per ha | Not ¹ |
|--|----------------------------------|---------|----------|-----------|-----|--------------------------------|-----|-----------|----------------|-------------|------------|---------------|----------------------|---------|-----|--|--------------------|-------|---------------------|-------------------|---|-------------------|
| | | | | | | ha | avd | | | | | | | GYL | Trp | | | | % | m ³ sk | | |
| 166 | 2,0 (-0,9) | 1 5L | 114 | S2 | E20 | 10 | 11 | NS,b | 00406 | 32 | | | | 322 | | Tätortsnära område Ädellöv enligt lag FSCref:6.7.3 Högörttyp (85) Frisk (2) Avdrag: övrig landareal | Ingen åtgärd | | | | 0,2 | i,iv ¹ |
| <p>Målklass: NS - Naturvårdsmål med skötsel. Syftet är att bevara naturvärden.</p> <p>Naturvård: Naturvårdsmål: Utveckla höga naturvärden i gammal ädellövskog på rik mark med örtflora. Utökad beskrivning: Gammal gles ädellövskog vid Edanö gård och festplats gränsande mot havsvik. Orkiden tvåblad noterades liksom en intressant kryptogamflora på stambaser av gamla träd och block. Se beskrivning objekt med naturvärden 09I 6A 27. Åtgärdscommentarer: Viss slyröjning kan göras i den västra delen. Bergkanter lämnas orörda.</p> <p>Spec värden: Lövdominans A.</p> <p>Drivning: G: Mellangoda (3). Y: Mellanklass (2). L: Mellanklass (2).</p> | | | | | | | | | | | | | | | | | | | | | | |
| 167 | 0,3 | 1 | 64 | G2 | B20 | 107 | 32 | NS,s | 20602 | 25 | | | | 321 | | Tätortsnära område FSCref:6.1.2, FSCref:6.7. Lågörttyp (80) Frisk (2) | Naturvårdshuggning | 1 | 10 | 3 | 3,1 | i,iv ¹ |
| <p>Målklass: NS - Naturvårdsmål med skötsel. Syftet är att nyskapa naturvärden.</p> <p>Naturvård: Naturvårdsmål: Utveckla naturvärden i lövskog samt utveckla höga naturvärden i solexponerade gamla ekar. Utökad beskrivning: Blandlövskog med tallinslag. I öster en gammal grov ek. Åtgärdscommentarer: Frihugg aplar och andra naturvärdesträd. Den gamla eken står exponerat. Siktröjning.</p> <p>Spec värden: Lövdominans A.</p> <p>Drivning: G: Mellangoda (3). Y: Mellanklass (2). L: Svag/marken plan (1).</p> | | | | | | | | | | | | | | | | | | | | | | |

Avdelningsbeskrivning

Skifte: 0

²PG - Produktionsmål med miljöhänsyn

¹i = grön kommentar, ii = generell kommentar, iii = åtgärdscommentar, iv = speciella värden

| Avd nr | Areal ha (-Avdrag [Skikt]) | Å g o | Ålder år | Hkl Skikt | Sl | Virkesförråd m ³ sk | | Mål klass | Trädslag TGLBÄ | Med diam cm | Med höjd m | Stamantal /ha | G-yta m ² | Terräng | | Beskrivning | Åtgärd Alternativ | N ä r | Uttag inkl tillväxt | | Årlig tillväxt m ³ sk per ha | Not ¹ |
|--|----------------------------------|--------|----------|-----------|-----|--------------------------------|-----|-----------|----------------|-------------|------------|---------------|----------------------|---------|-----|--|-------------------|-------|---------------------|-------------------|---|-------------------|
| | | | | | | ha | avd | | | | | | | GYL | Trp | | | | % | m ³ sk | | |
| 168 | 0,9 (-0,2) | 1 3 | 84 | G2 | T20 | 50 | 35 | NS,b | 42400 | 26 | | | | 231 | | Tätortsnära område FSCref:6.1.2 Blåbärstyp (30) Frisk (2) Avdrag: berg | Ingen åtgärd | | | | 1,5 | i ¹ |
| <p>Målklass: NS - Naturvårdsmål med skötsel. Syftet är att bevara naturvärden.</p> <p>Naturvård: Naturvårdsmål: Utveckla höga rekreations- och naturvärden i blandskog mot havsvik. Utökad beskrivning: Barrskog med inslag av löv i östra delen. Bitvis finns ett välutvecklat bärris. Enstaka torrträd och lågor. Asp, sälg och ek. Åtgärdscommentarer: Sikthuggning mot tomter kan göras.</p> <p>Drivning: G: Mellanklass (2). Y: Något ojämnt (3). L: Svag/marken plan (1).</p> | | | | | | | | | | | | | | | | | | | | | | |
| 169 | 0,8 | 1 | 94 | S2 | B24 | 165 | 132 | NS,s | 41500 | 31 | | | | 311 | | Tätortsnära område FSCref:6.1.2, FSCref:6.7. Lågörttyp (80) Frisk (2) | Ingen åtgärd | | | | 4,0 | i,iv ¹ |
| <p>Målklass: NS - Naturvårdsmål med skötsel. Syftet är att nyskapa naturvärden.</p> <p>Naturvård: Naturvårdsmål: Utveckla höga naturvärden i blandskog i koppling till rik översilad mark. Utveckla höga sociala värden. Utökad beskrivning: Blandskog på rik mark med översilning och tendens till kalkinfluens. Ett bitvis rikt buskskikt av främst måbär och skogstry finns i området liksom en väl utbredd örtflora. Ek och sälg. Flera stigar genomkorsar området. Åtgärdscommentarer: Viss ljushuggning närmast tomter.</p> <p>Spec värden: Lövdominans A.</p> <p>Drivning: G: Mellangoda (3). Y: Mycket jämnt (1). L: Svag/marken plan (1).</p> | | | | | | | | | | | | | | | | | | | | | | |

Avdelningsbeskrivning

Skifte: 0

²PG - Produktionsmål med miljöhänsyn

¹i = grön kommentar, ii = generell kommentar, iii = åtgärdskommentar, iv = speciella värden

| Avd nr | Areal ha (-Avdrag [Skikt]) | Å g o | Ålder år | Hkl Skikt | Sl | Virkesförråd m ³ sk | | Mål klass | Trädslag TGLBÄ | Med diam cm | Med höjd m | Stamantal /ha | G-yta m ² | Terräng | | Beskrivning | Åtgärd Alternativ | N ä r | Uttag inkl tillväxt | | Årlig tillväxt m ³ sk per ha | Not ¹ | |
|--|----------------------------------|---------|----------|-----------|-----|--------------------------------|-----|-----------|----------------|-------------|------------|---------------|----------------------|---------|-----|---|--------------------|-------|---------------------|-------------------|---|-------------------|--|
| | | | | | | ha | avd | | | | | | | GYL | Trp | | | | % | m ³ sk | | | |
| 170 | 2,0 (-0,3) | 1 3L | 104 | S2 | T22 | 157 | 267 | NS,s | 71200 | 30 | | | | 221 | | Tätortsnära område Gallrat FSCref:6.1.2 Blåbärstyp (30) Frisk (2) Avdrag: berg | Naturvårdshuggning | 2 | 10 | 30 | 3,3 | i ¹ | |
| <p>Målklass: NS - Naturvårdsmål med skötsel. Syftet är att nyskapa naturvärden.</p> <p>Naturvård: Naturvårdsmål: Utveckla höga naturvärden i tallskog samt utveckla höga sociala värden. Utökad beskrivning: Talldominerad gles skog gränsande mot havsvik. Inslag av gran och al. Ett sumpskogsparti med gamla alar delvis stående på höga socklar. Bitvis finns ett välutvecklat bärris av blåbär. Åtgärdskommentarer: Viss ljushuggning närmast tomter. Röjning av sly i slutet av perioden för att främja sjöutsikten.</p> <p>Drivning: G: Mellanklass (2). Y: Mellanklass (2). L: Svag/marken plan (1).</p> | | | | | | | | | | | | | | | | | | | | | | | |
| 171 | 3,9 (-0,8) | 5 L | | | | | | | | | | | | | | Kvartersnära område | | | | | | | |
| 172 | 0,7 | 1 | 84 | G2 | T24 | 147 | 103 | NS,b | 50500 | 28 | | | | 321 | | Kvartersnära område FSCref:6.1.2 Bredbladig grästyp (45) Frisk (2) | Ingen åtgärd | | | | 3,6 | i,iv ¹ | |
| <p>Målklass: NS - Naturvårdsmål med skötsel. Syftet är att bevara naturvärden.</p> <p>Naturvård: Naturvårdsmål: Utveckla höga värden i blandskog gränsande mot tomter och strand. Utökad beskrivning: En relativt smal remsa skog mellan tomter ned mot bryggplats. Åtgärdskommentarer: Eventuellt röjning av busk i framtiden.</p> <p>Spec värden: Lövdominans A.</p> <p>Drivning: G: Mellangoda (3). Y: Mellanklass (2). L: Svag/marken plan (1).</p> | | | | | | | | | | | | | | | | | | | | | | | |

Avdelningsbeskrivning

Skifte: 0

²PG - Produktionsmål med miljöhänsyn

¹i = grön kommentar, ii = generell kommentar, iii = åtgärdscommentar, iv = speciella värden

| Avd nr | Areal ha (-Avdrag) [Skikt] | Ä g o | Ålder år | Hkl Skikt | Sl | Virkesförråd m ³ sk | | Mål klass | Trädslag TGLBÄ | Med diam cm | Med höjd m | Stam-antal /ha | G-yta m ² | Terräng | | Beskrivning | Åtgärd Alternativ | N ä r | Uttag inkl tillväxt | | Årlig tillväxt m ³ sk per ha | Not ¹ |
|--|----------------------------|-------|----------|-----------|-----|--------------------------------|------|-----------|----------------|-------------|------------|----------------|----------------------|---------|-----|--|--------------------|-------|---------------------|-------------------|---|-------------------|
| | | | | | | ha | avd | | | | | | | GYL | Trp | | | | % | m ³ sk | | |
| 173 | 9,3 (-0,9) | 1 3 | 119 | S2 | E22 | 214 | 1798 | NS,b | 01207 | 30 | | | | 321 | | Friluftsområde Ädellöv enligt lag FSCref:6.1.1b Högörttyp (85) Frisk (2) Avdrag: berg | Naturvårdshuggning | 4 | 10 | | 4,8 | i,iv ¹ |
| <p>Målklass: NS - Naturvårdsmål med skötsel. Syftet är att bevara naturvärden.</p> <p>Naturvård: Naturvårdsmål: Utveckla höga naturvärden i ädellövskog knutna till rik mark och gamla träd. Utökad beskrivning: Olikåldrig ädellövskog med al/askdominerade sumpskogspartier insprängda. Se beskrivning nyckelbiotop 09I 6A 10. Utöver påträffade signalarter finns bl a rödblåra, adam och eva, samt sjungande näktergal, trädgårdssångare och gulsångare. Åtgärdscommentarer: Punktinsatser för att frihugga gamla grova ekar. Sumppartier och bergområden med tillhörande zoner bör lämnas orörda.</p> <p>Spec värden: Lövdominans A.</p> <p>Drivning: G: Mellangoda (3). Y: Mellanklass (2). L: Svag/marken plan (1).</p> | | | | | | | | | | | | | | | | | | | | | | |
| 174 | 0,3 | 1 | 214 | S2 | E20 | 151 | 45 | NS,b | 0000X | 51 | | | | 221 | | Friluftsområde FSCref:6.7.3, FSCref:6.1. Smalbladig grästyp (40) Frisk (2) | Ingen åtgärd | | | | 5,3 | i,iv ¹ |
| <p>Målklass: NS - Naturvårdsmål med skötsel. Syftet är att bevara naturvärden.</p> <p>Naturvård: Naturvårdsmål: Utveckla höga naturvärden i koppling till gamla grova ekar. Utökad beskrivning: Mindre åkerholme med ett antal gamla grova ekar. Den rödlistade bruna nållaven växer på barken av gammal ek. Se beskrivning nyckelbiotop 09I 6A 09.</p> <p>Spec värden: Lövdominans A.</p> <p>Drivning: G: Mellanklass (2). Y: Mellanklass (2). L: Svag/marken plan (1).</p> | | | | | | | | | | | | | | | | | | | | | | |

Avdelningsbeskrivning

Skifte: 0

²PG - Produktionsmål med miljöhänsyn

¹i = grön kommentar, ii = generell kommentar, iii = åtgärdskommentar, iv = speciella värden

| Avd nr | Areal ha (-Avdrag [Skikt]) | Å g o | Ålder år | Hkl Skikt | Sl | Virkesförråd m ³ sk | | Mål klass | Trädslag TGLBÄ | Med diam cm | Med höjd m | Stamantal /ha | G-yta m ² | Terräng | | Beskrivning | Åtgärd Alternativ | N ä r | Uttag inkl tillväxt | | Årlig tillväxt m ³ sk per ha | Not ¹ |
|--|-------------------------------|--------|----------|-----------|-----|--------------------------------|-----|-----------|----------------|-------------|------------|---------------|----------------------|---------|-----|---|--|-------|---------------------|-------------------|---|------------------|
| | | | | | | ha | avd | | | | | | | GYL | Trp | | | | % | m ³ sk | | |
| 175 | 2,7 (-0,9) | 1 3 | 139 | S2 | T18 | 167 | 301 | NS,b | 62101 | 30 | | | | 222 | | Tätortsnära område FSCref:6.1.2 Lingontyp (25) Frisk (2) Avdrag: berg | Ingen åtgärd Naturvårdshuggning (A) | 2 | 10 | | 2,9 | i ¹ |
| <p>Målklass: NS - Naturvårdsmål med skötsel. Syftet är att bevara naturvärden.</p> <p>Naturvård: Naturvårdsmål: Utveckla höga naturvärden i gammal tallskog i koppling till senvuxenhet och död ved delvis i exponerat läge. Rekreation. Utökad beskrivning: Delvis mycket olikåldrig talldominerad skog i bergsmiljö. Gamla tallar (150 - 200 år) med grov pansarbark och spärrgrenig krona finns i hela området. Inslag av lövträd såsom senvuxna ekar av krattyp finns dessutom. Delvis gallrat. Åtgärdskommentarer: Bör till största delen lämnas orört. Naturvårdande skötsel kan göras för att frihugga gamla tallar. Enstaka träd som skuggar tomter kan tas bort.</p> <p>Drivning: G: Mellanklass (2). Y: Mellanklass (2). L: Mellanklass (2).</p> | | | | | | | | | | | | | | | | | | | | | | |
| 176 | 1,0 | 1 | 119 | S2 | G28 | 115 | 115 | NO,b | 27100 | 35 | | | | 223 | | Tätortsnära område FSCref:6.1.2 Bredbladig grästyp (45) Frisk (2) | Ingen åtgärd | | | | 3,1 | i ¹ |
| <p>Målklass: NO - Naturvårdsmål, orört. Syftet är att bevara naturvärden.</p> <p>Naturvård: Naturvårdsmål: Utveckla höga naturvärden i gammal grov granskog i sluttning samt bergbrantmiljö. Rekreation. Utökad beskrivning: Gammal grov grandominerad skog i en delvis brant nord-ostsluttning. Inslag av sälg och rönn. Mot bergkant uppträder naturvärden knutna till orördhet som till exempel mossfällar på lodväggar och död ved i beskuggat läge. Grönsångare och trädgårdssångare. Åtgärdskommentarer: Träd som i direkt anslutning till tomter stör dessa kan tas bort. I övrigt bör området lämnas orört.</p> <p>Drivning: G: Mellanklass (2). Y: Mellanklass (2). L: Måttlig lutning (3).</p> | | | | | | | | | | | | | | | | | | | | | | |

Avdelningsbeskrivning

Skifte: 0

²PG - Produktionsmål med miljöhänsyn

¹i = grön kommentar, ii = generell kommentar, iii = åtgärdskommentar, iv = speciella värden

| Avd nr | Areal ha (-Avdrag) [Skikt] | Ägo | Ålder år | Hkl Skikt | Sl | Virkesförråd m ³ sk | | Mål klass | Trädslag TGLBÄ | Med diam cm | Med höjd m | Stamantal /ha | G-yta m ² | Terräng | | Beskrivning | Åtgärd Alternativ | När | Uttag inkl tillväxt | | Årlig tillväxt m ³ sk per ha | Not ¹ |
|--|----------------------------|------|----------|-----------|-----|--------------------------------|-----|-----------|----------------|-------------|------------|---------------|----------------------|---------|-----|--|--------------------|-----|---------------------|-------------------|---|-------------------|
| | | | | | | ha | avd | | | | | | | GYL | Trp | | | | % | m ³ sk | | |
| 177 | 0,6 | 1 | 64 | G2 | B22 | 253 | 152 | NS,b | 12700 | 22 | | | | 411 | | Tätortsnära område FSCref:6.7.3, FSCref:6.1. Bredbladig grästyp (45) Fuktig (3) | Naturvårdshuggning | 2 | 15 | 26 | 6,9 | i,iv ¹ |
| <p>Målklass: NS - Naturvårdsmål med skötsel. Syftet är att bevara naturvärden.</p> <p>Naturvård: Naturvårdsmål: Utveckla höga naturvärden i sumpskog i koppling till fuktälskande arter. Utökad beskrivning: Aldominerad sumpskog med utpräglad sockelbildning i den östra delen. Yngre gran föryngrar sig i området på grund av tidigare avvattning. Död ved finns som klenare lågor och torrträd. Åtgärdskommentarer: Røjning av granbusk för att förhindra att granen tar över.</p> <p>Spec värden: Lövdominans A.</p> <p>Drivning: G: Mellanklass (4). Y: Mycket jämnt (1). L: Svag/marken plan (1).</p> | | | | | | | | | | | | | | | | | | | | | | |
| 178 | 2,3 (-0,8) | 1 3L | 104 | S2 | T22 | 240 | 360 | NS,b | 44200 | 28 | | | | 322 | | Tätortsnära område FSCref:6.1.2 Smalbladig grästyp (40) Frisk (2) Avdrag: berg | Naturvårdshuggning | 1 | 10 | 36 | 4,4 | i ¹ |
| <p>Målklass: NS - Naturvårdsmål med skötsel. Syftet är att bevara naturvärden.</p> <p>Naturvård: Naturvårdsmål: Utveckla höga naturvärden i gammal blandskog. Jätteträdsutveckling av tall. Utveckla höga naturvärden i sumpskog samt utveckla höga sociala värden. Utökad beskrivning: Bandskog med ett större bergparti som betydande inslag. Flera mindre sumpskogspartier finns. Inslag av gamla grova tallar (150-200 200 år) finns i hela området med högre frekvens vid berg. Död ved finns som klenare högstubbar av främst löv. Stigar. Åtgärdskommentarer: Naturvårdande skötsel i yngre partier på frisk mark där en lättare gallring görs, gynna lövträd. Røj utmed stigar. Sumppartier och bergområden lämnas orörda.</p> <p>Drivning: G: Mellangoda (3). Y: Mellanklass (2). L: Mellanklass (2).</p> | | | | | | | | | | | | | | | | | | | | | | |

Avdelningsbeskrivning

Skifte: 0

²PG - Produktionsmål med miljöhänsyn

¹i = grön kommentar, ii = generell kommentar, iii = åtgärdskommentar, iv = speciella värden

| Avd nr | Areal ha (-Avdrag) [Skikt] | Ä g o | Ålder år | Hkl Skikt | Sl | Virkesförråd m ³ sk | | Mål klass | Trädslag TGLBÄ | Med diam cm | Med höjd m | Stamantal /ha | G-yta m ² | Terräng | | Beskrivning | Åtgärd Alternativ | N ä r | Uttag inkl tillväxt | | Årlig tillväxt m ³ sk per ha | Not ¹ |
|---|----------------------------|-------|----------|-----------|-----|--------------------------------|-----|-----------|----------------|-------------|------------|---------------|----------------------|---------|-----|--|--------------------|-------|---------------------|-------------------|---|-------------------|
| | | | | | | ha | avd | | | | | | | GYL | Trp | | | | % | m ³ sk | | |
| 179 | 2,4 (-0,6) | 1 3L | 119 | S2 | T22 | 177 | 319 | NS,b | 72100 | 32 | | | | 222 | | Tätortsnära område FSCref:6.1.2 Smalbladig grästyp (40) Frisk (2) Avdrag: berg | Naturvårdshuggning | 1 | 10 | 32 | 3,2 | i ¹ |
| <p>Målklass: NS - Naturvårdsmål med skötsel. Syftet är att bevara naturvärden.</p> <p>Naturvård: Naturvårdsmål: Utveckla höga naturvärden i gammal barrskog i koppling till gamla grova delvis exponerade tallar. Utveckla och bibehålla höga sociala värden. Utökad beskrivning: Delvis mycket olikåldrig talldominerad skog med gammeltallar spridda i hela området. Ett sumpparti finns som sträcker sig i nord- sydlig riktning. Dessutom bergpartier. Området är huvudsakligen glest och luckigt och flera stigar slingrar sig fram. Åtgärdskommentarer: Naturvårdande skötsel främst i syfte att utveckla gamla tallar till framtida jätteträd. Viss lättare gallring i norra delen mot bebyggelse, gynna löv. Røj utmed stigar. Lämna kantzoner mot berg och sumpskog orörda.</p> <p>Drivning: G: Mellanklass (2). Y: Mellanklass (2). L: Mellanklass (2).</p> | | | | | | | | | | | | | | | | | | | | | | |
| 180 | 1,7 | 1 | 74 | G2 | B22 | 205 | 348 | NO,b | 02800 | 24 | | | | 411 | | Tätortsnära område FSCref:6.1.1a, FSCref:6.7 Starr-Fräkentyp (35) Fuktig (3) | Ingen åtgärd | | | | 5,7 | i,iv ¹ |
| <p>Målklass: NO - Naturvårdsmål, orört. Syftet är att bevara naturvärden.</p> <p>Naturvård: Naturvårdsmål: Utveckla höga naturvärden i sumpskogsmiljö knutna till hög luftfuktighet och orördhet. Utökad beskrivning: Långsträckt sumpskog där al dominerar med inslag av björk och gran samt enstaka aspar. I botten- och fältskiktet dominerar vitmossor och starrarter. Se beskrivning objekt med naturvärden 09I 6A 11. Åtgärdskommentarer: Bör lämnas orörd med en rejält tilltagen skyddszon. All död ved som uppstår bör lämnas.</p> <p>Spec värden: Lövdominans A.</p> <p>Drivning: G: Mellanklass (4). Y: Mycket jämnt (1). L: Svag/marken plan (1).</p> | | | | | | | | | | | | | | | | | | | | | | |

Avdelningsbeskrivning

Skifte: 0

²PG - Produktionsmål med miljöhänsyn

¹i = grön kommentar, ii = generell kommentar, iii = åtgärdskommentar, iv = speciella värden

| Avd nr | Areal ha (-Avdrag) (Skikt) | Ägo | Ålder år | Hkl Skikt | Sl | Virkesförråd m ³ sk | | Mål klass | Trädslag TGLBÄ | Med diam cm | Med höjd m | Stamantal /ha | G-yta m ² | Terräng | | Beskrivning | Åtgärd Alternativ | När | Uttag inkl tillväxt | | Årlig tillväxt m ³ sk per ha | Not ¹ |
|--------|----------------------------|------|----------|-----------|-----|--------------------------------|-----|-----------|----------------|-------------|------------|---------------|----------------------|---------|-----|--|--------------------|-----|---------------------|-------------------|---|------------------|
| | | | | | | ha | avd | | | | | | | GYL | Trp | | | | % | m ³ sk | | |
| 181 | 2,6 (-0,7) | 1 3L | 84 | G2 | T18 | 186 | 353 | NS,b | 42301 | 24 | | | | 222 | | Tätortsnära område FSCref:6.1.2 Blåbärstyp (30) Frisk (2) Avdrag: berg | Naturvårdshuggning | 1 | 10 | 35 | 3,7 | i ¹ |

Målklass: NS - Naturvårdsmål med skötsel. Syftet är att bevara naturvärden.

Naturvård: Naturvårdsmål: Utveckla höga naturvärden knutna till gamla tallar och lövsuccesion av björk, asp och sälg. Utveckla höga sociala naturvärden. Utökad beskrivning: Olikåldrig blandskog på mager mark delvis mycket småkuperat. Stort lövinslag som i norr till viss del påminner om naturlig lövbränna. Klen död ved av löv samt enstaka grova tallågor bidrar till ett högt naturvärde. Dessutom finns gamla tallar flerstädes. Åtgärdskommentarer: Bör i huvudsak lämnas orört förutom frihuggning av gamla tallar. Viss röjning utmed stigar.

Drivning: G: Mellanklass (2). Y: Mellanklass (2). L: Mellanklass (2).

| | | | | | | | | | | | | | | | | | | | | | | |
|-----|------------|------|----|----|-----|-----|-----|------|-------|----|--|--|--|-----|--|--|--------------------|---|----|-----|-----|----------------|
| 182 | 2,9 (-0,3) | 1 3L | 84 | G2 | G24 | 215 | 559 | NS,s | 35200 | 24 | | | | 221 | | Tätortsnära område FSCref:6.1.2 Bredbladig grästyp (45) Frisk (2) Avdrag: berg | Naturvårdshuggning | 1 | 20 | 112 | 4,8 | i ¹ |
|-----|------------|------|----|----|-----|-----|-----|------|-------|----|--|--|--|-----|--|--|--------------------|---|----|-----|-----|----------------|

Målklass: NS - Naturvårdsmål med skötsel. Syftet är att nyskapa naturvärden.

Naturvård: Naturvårdsmål: Utveckla höga naturvärden i blandskog samt höga rekreationsvärden. Utökad beskrivning: Grandominerad blandskog som bitvis är mycket luckig. Tätare partier med något yngre skog finns. Flera stigar går genom området. Inslag av partier med fuktig mark. Åtgärdskommentarer: Naturvårdande gallring inriktas främst mot gran. Gynna lövträd och tall. Lämna gamla tallar samt död ved. Röj utmed stigar.

Drivning: G: Mellanklass (2). Y: Mellanklass (2). L: Svag/marken plan (1).

Avdelningsbeskrivning

Skifte: 0

²PG - Produktionsmål med miljöhänsyn

¹i = grön kommentar, ii = generell kommentar, iii = åtgärdskommentar, iv = speciella värden

| Avd nr | Areal ha (-Avdrag [Skikt]) | Å g o | Ålder år | Hkl Skikt | Sl | Virkesförråd m ³ sk | | Mål klass | Trädslag TGLBÄ | Med diam cm | Med höjd m | Stamantal /ha | G-yta m ² | Terräng | | Beskrivning | Åtgärd Alternativ | N ä r | Uttag inkl tillväxt | | Årlig tillväxt m ³ sk per ha | Not ¹ |
|--|----------------------------------|---------|----------|-----------|-----|--------------------------------|-----|-----------|----------------|-------------|------------|---------------|----------------------|---------|-----|--|--------------------|-------|---------------------|-------------------|---|-------------------|
| | | | | | | ha | avd | | | | | | | GYL | Trp | | | | % | m ³ sk | | |
| 183 | 1,7 (-0,3) | 1 3L | 94 | S2 | B22 | 235 | 329 | NS,b | 22501 | 28 | | | | 311 | | Tätortsnära område FSCref:6.1.2, FSCref:6.7. Lågörttyp (80) Frisk (2) Avdrag: berg | Naturvårdshuggning | 1 | 15 | 49 | 4,8 | i,iv ¹ |
| <p>Målklass: NS - Naturvårdsmål med skötsel. Syftet är att bevara naturvärden.</p> <p>Naturvård: Naturvårdsmål: Utveckla höga naturvärden i lövskog i koppling till rik buskvegetation och lövsuccesion. Utökad beskrivning: Lövblandskog med barr i den östra delen. Ett mycket välutvecklat buskskikt av slån, rosor, måbär och try finns i den lövdominerade delen. Rik flora och fauna med signalarterna svart trolldruva och ormbär samt grönsångare, gulsångare och trädgårdssångare. Åtgärdskommentarer: Naturvårdande skötsel i syfte att hålla efter invandrande gran. I den östra delen naturvårdande gallring för att utveckla och frihugga aspar.</p> <p>Spec värden: Lövdominans A.</p> <p>Drivning: G: Mellangoda (3). Y: Mycket jämnt (1). L: Svag/marken plan (1).</p> | | | | | | | | | | | | | | | | | | | | | | |
| 184 | 1,0 (-0,2) | 1 3L | 114 | S2 | G24 | 245 | 196 | NO,b | 26200 | 30 | | | | 222 | | Tätortsnära område Ek FSCref:6.1.2 Blåbärstyp (30) Frisk (2) Avdrag: berg | Ingen åtgärd | | | | 5,2 | i ¹ |
| <p>Målklass: NO - Naturvårdsmål, orört. Syftet är att bevara naturvärden.</p> <p>Naturvård: Naturvårdsmål: Utveckla höga naturvärden knutna till orörd skog. Utökad beskrivning: Olikåldrig grandominerad blandskog i en sänka mellan branta berg. Delvis fuktig mark med vitmossor. I den norra delen finns gamla träd och lågor. Där växer gammelgranlav och stubbspretmossa. Åtgärdskommentarer: Bör till huvuddelen lämnas orörd för att utveckla naturvärden i stabil miljö med intern beståndsdynamik. Träd närmast tomter kan tas bort.</p> <p>Drivning: G: Mellanklass (2). Y: Mellanklass (2). L: Mellanklass (2).</p> | | | | | | | | | | | | | | | | | | | | | | |

Avdelningsbeskrivning

Skifte: 0

²PG - Produktionsmål med miljöhänsyn

¹i = grön kommentar, ii = generell kommentar, iii = åtgärdscommentar, iv = speciella värden

| Avd nr | Areal ha (-Avdrag [Skikt]) | Ä g o | Ålder år | Hkl Skikt | Sl | Virkesförråd m ³ sk | | Mål klass | Trädslag TGLBÄ | Med diam cm | Med höjd m | Stamantal /ha | G-yta m ² | Terräng | | Beskrivning | Åtgärd Alternativ | N ä r | Uttag inkl tillväxt | | Årlig tillväxt m ³ sk per ha | Not ¹ |
|--|----------------------------|-------|----------|-----------|-----|--------------------------------|-----|-----------|----------------|-------------|------------|---------------|----------------------|---------|-----|--|-------------------|-------|---------------------|-------------------|---|-------------------|
| | | | | | | ha | avd | | | | | | | GYL | Trp | | | | % | m ³ sk | | |
| 185 | 0,9 (-0,1) | 1 3 | 84 | G2 | G24 | 225 | 180 | NS,b | 24400 | 24 | | | | 222 | | Tätortsnära område FSCref:6.1.2 Blåbärstyp (30) Frisk (2) Avdrag: berg | Ingen åtgärd | | | | 5,7 | i ¹ |
| <p>Målklass: NS - Naturvårdsmål med skötsel. Syftet är att bevara naturvärden.</p> <p>Naturvård: Naturvårdsmål: Utveckla höga naturvärden blandskog. Utökad beskrivning: Olikåldrig blandskog på delvis fuktig mark. Åtgärdscommentarer: Bör till huvuddelen lämnas orörd för att utveckla naturvärden i stabil miljö med intern beståndsdynamik. Träd närmast tomter i söder kan tillåtas tas bort.</p> <p>Drivning: G: Mellanklass (2). Y: Mellanklass (2). L: Mellanklass (2).</p> | | | | | | | | | | | | | | | | | | | | | | |
| 186 | 1,4 (-0,1) | 1 L | 74 | G2 | B20 | 117 | 152 | NS,s | 20602 | 22 | | | | 321 | | Kvartersnära område FSCref:6.1.2, FSCref:6.7. Lågörttyp (80) Frisk (2) | Ingen åtgärd | | | | 3,3 | i,iv ¹ |
| <p>Målklass: NS - Naturvårdsmål med skötsel. Syftet är att nyskapa naturvärden.</p> <p>Naturvård: Naturvårdsmål: Utveckla höga naturvärden i lövstrandskog samt utveckla värden för landskapsbilden. Utökad beskrivning: Glorudden utgörs av en smal remsa mot vassvik samt i söder små bergkullar. Området är hårt avverkat varvid all gran tagits bort samt även annan trädvegetation. Inom vissa partier finns örflora. Kala ytor riskerar att växa igen med sly och högvuxna gräs. Åtgärdscommentarer: Viss naturvårdande skötsel kan bli nödvändig för att förhindra att sly av triviala arter tar över. Gynna föryngring av ädla lövträd, al och rönn.</p> <p>Spec värden: Lövdominans A.</p> <p>Drivning: G: Mellangoda (3). Y: Mellanklass (2). L: Svag/marken plan (1).</p> | | | | | | | | | | | | | | | | | | | | | | |

Avdelningsbeskrivning

Skifte: 0

²PG - Produktionsmål med miljöhänsyn

¹i = grön kommentar, ii = generell kommentar, iii = åtgärdskommentar, iv = speciella värden

| Avd nr | Areal ha (-Avdrag {Skikt}) | Ä g o | Ålder år | Hkl Skikt | Sl | Virkesförråd m ³ sk | | Mål klass | Trädslag TGLBÄ | Med diam cm | Med höjd m | Stamantal /ha | G-yta m ² | Terräng | | Beskrivning | Åtgärd Alternativ | N ä r | Uttag inkl tillväxt | | Årlig tillväxt m ³ sk per ha | Not ¹ |
|--|----------------------------------|---------|----------|-----------|-----|--------------------------------|-----|-----------|----------------|-------------|------------|---------------|----------------------|---------|-----|---|--------------------|-------|---------------------|-------------------|---|-------------------|
| | | | | | | ha | avd | | | | | | | GYL | Trp | | | | % | m ³ sk | | |
| 187 | 1,7 (-0,2) | 1 L | 99 | S2 | E20 | 120 | 180 | NS,b | 00406 | 26 | | | | 221 | | Kvartersnära område FSCref:6.1.2, FSCref:6.7. Smalbladig grästyp (40) Frisk (2) | Naturvårdshuggning | 2 | 10 | 20 | 2,6 | i,iv ¹ |
| <p>Målklass: NS - Naturvårdsmål med skötsel. Syftet är att bevara naturvärden.</p> <p>Naturvård: Naturvårdsmål: Utveckla höga naturvärden i ädellövträd speciellt gamla ekar samt utveckla och bibehålla höga rekreationsvärden. Utökad beskrivning: Ädellövdominerat lundområde uppdelat på flera småområden med flera gamla ekar främst i de södra delarna. Mot strand i norra delen dominerar klibbal. I fältskiktet märks arter som bergslok, liljekonvalj och stenbär. Åtgärdskommentarer: Naturvårdande skötsel som utgår från de naturvärden som finns. De gamla ekarna behöver frihuggas från yngre träd som växer in i kronorna.</p> <p>Spec värden: Lövdominans A.</p> <p>Drivning: G: Mellanklass (2). Y: Mellanklass (2). L: Svag/marken plan (1).</p> | | | | | | | | | | | | | | | | | | | | | | |
| 188 | 1,1 (-0,4) | 1 3L | 99 | S2 | B18 | 98 | 69 | NS,b | 30403 | 24 | | | | 222 | | Kvartersnära område FSCref:6.1.2, FSCref:6.7. Lågörttyp (80) Frisk (2) Avdrag: berg | | | | | 2,4 | i,iv ¹ |
| <p>Målklass: NS - Naturvårdsmål med skötsel. Syftet är att bevara naturvärden.</p> <p>Naturvård: Naturvårdsmål: Utveckla höga naturvärden i koppling till löv- och tall vid havsvik samt utveckla rekreationsvärdn. Utökad beskrivning: Lövdominerat område vid ett berg gränsande i väster mot havsvik. I söder mot berget finns gamla tallar. Området närmast stranden utgörs av ett lundparti med al och ask samt ett välutvecklat buskskikt av slån, nyponros, skogstry och måbär. Åtgärdskommentarer: Naturvårdande skötsel inom den norra och östra delen endast i syfte att öppna partier ej bör tillåtas växa igen. Lundområdet närmast stranden lämnas orört.</p> <p>Spec värden: Lövdominans A.</p> <p>Drivning: G: Mellanklass (2). Y: Mellanklass (2). L: Mellanklass (2).</p> | | | | | | | | | | | | | | | | | | | | | | |

Avdelningsbeskrivning

Skifte: 0

²PG - Produktionsmål med miljöhänsyn

¹i = grön kommentar, ii = generell kommentar, iii = åtgärdskommentar, iv = speciella värden

| Avd nr | Areal ha (-Avdrag [Skikt]) | Ä g o | Ålder år | Hkl Skikt | Sl | Virkesförråd m ³ sk | | Mål klass | Trädslag TGLBÄ | Med diam cm | Med höjd m | Stamantal /ha | G-yta m ² | Terräng | | Beskrivning | Åtgärd Alternativ | N ä r | Uttag inkl tillväxt | | Årlig tillväxt m ³ sk per ha | Not ¹ |
|---|----------------------------|-------|----------|-----------|-----|--------------------------------|-----|-----------|----------------|-------------|------------|---------------|----------------------|---------|-----|--|--------------------|-------|---------------------|-------------------|---|-------------------|
| | | | | | | ha | avd | | | | | | | GYL | Trp | | | | % | m ³ sk | | |
| 189 | 4,7 (-0,5) | 1 3 | 124 | S2 | T22 | 167 | 701 | NS,b | 80101 | 32 | | | | 221 | | Tätortsnära område FSCref:6.1.2 Blåbärstyp (30) Frisk (2) Avdrag: berg | Naturvårdshuggning | 1 | 10 | 70 | 3,0 | i ¹ |
| <p>Målklass: NS - Naturvårdsmål med skötsel. Syftet är att bevara naturvärden.</p> <p>Naturvård: Naturvårdsmål: Utveckla höga naturvärden knutna till gammal tallskog samt utveckla höga sociala naturvärden. Utökad beskrivning: Gammal delvis gles tallskog i ett bitvis bergigt område. Inslag av lövträd främst ek. Rekreativområde av yppersta klass i nära anslutning till camping och med fler stigar genom området. Åtgärdskommentarer: Vissa punktinsatser kan göras för att frihugga gamla ekar. Bergområden och tätningar med buskskikt bör lämnas orörda. Rensa stigar.</p> <p>Drivning: G: Mellanklass (2). Y: Mellanklass (2). L: Svag/marken plan (1).</p> | | | | | | | | | | | | | | | | | | | | | | |
| 190 | 3,2 | 1 | 104 | S2 | B20 | 196 | 627 | NS,b | 40501 | 26 | | | | 322 | | Tätortsnära område FSCref:6.1.2, FSCref:6.7. Lågörttyp (80) Frisk (2) | Naturvårdshuggning | 2 | 10 | 69 | 4,1 | i,iv ¹ |
| <p>Målklass: NS - Naturvårdsmål med skötsel. Syftet är att bevara naturvärden.</p> <p>Naturvård: Naturvårdsmål: Utveckla höga naturvärden i blandskog vid havsvik samt utveckla höga sociala naturvärden. Utökad beskrivning: Blandskogsområde med lövdominans gränsande mot havsvik och i öster mot campingplats. Flera stigar genomkorsar området. Två smärre sumppartier finns i den östra delen. Där växer starrarter såsom blåsstarr i kärribottnarna. Gamla träd av olika arter finns. Åtgärdskommentarer: Viss röjning kan göras, dock ej i sumppartier. Västra delen har bitvis lundkaraktär som bör utvecklas. Där görs en försiktig naturvårdande skötsel för att gynna lövträd och gamla tallar. Rensa stigar. Grönsångare och näktergal.</p> <p>Spec värden: Lövdominans A.</p> <p>Drivning: G: Mellangoda (3). Y: Mellanklass (2). L: Mellanklass (2).</p> | | | | | | | | | | | | | | | | | | | | | | |
| 191 | 1,7 (-0,3) | 5 L | | | | | | | | | | | | | | Kvartersnära område | | | | | | |

Avdelningsbeskrivning

Skifte: 0

²PG - Produktionsmål med miljöhänsyn

¹i = grön kommentar, ii = generell kommentar, iii = åtgärdscommentar, iv = speciella värden

| Avd nr | Areal ha (-Avdrag) [Skikt] | Ä g o | Ålder år | Hkl Skikt | Sl | Virkesförråd m ³ sk | | Mål klass | Trädslag TGLBÄ | Med diam cm | Med höjd m | Stamantal /ha | G-yta m ² | Terräng | | Beskrivning | Åtgärd Alternativ | N ä r | Uttag inkl tillväxt | | Årlig tillväxt m ³ sk per ha | Not ¹ |
|---|----------------------------|-------|----------|-----------|-----|--------------------------------|-----|-----------|----------------|-------------|------------|---------------|----------------------|---------|-----|---|-------------------|-------|---------------------|-------------------|---|------------------|
| | | | | | | ha | avd | | | | | | | GYL | Trp | | | | % | m ³ sk | | |
| 192 | 1,5 (-0,3) | 1 3L | 93 | S2 | T20 | 25 | 30 | NO,s | 54100 | 27 | | | | 223 | | Kvartersnära område FSCref:6.1.2 Blåbärstyp (30) Frisk (2) Avdrag: berg | Ingen åtgärd | | | | 1,0 | i ¹ |
| <p>Målklass: NO - Naturvårdsmål, orört. Syftet är att nyskapa naturvärden.</p> <p>Naturvård: Naturvårdsmål: Utveckla höga naturvärden i nordostvänd barrskogsslutning. Utveckla sociala värden. Utökad beskrivning: Delvis mycket olikåldrig barrskog i en brant nord-ostslutning. Inslag av gamla tallar 150 - 200 år finns i hela området. Död ved finns sparsamt som klenare lågor och torrträd. I intilliggande öppna marker noterades sjungande rosenfink. Åtgärdscommentarer: Träd i direkt anslutning till tomter som skuggar kan tas bort. I övrigt bör området tills vidare lämnas orört.</p> <p>Drivning: G: Mellanklass (2). Y: Mellanklass (2). L: Måttlig lutning (3).</p> | | | | | | | | | | | | | | | | | | | | | | |
| 193 | 1,2 (-0,9) | 1 3L | 134 | S2 | T18 | 157 | 47 | NO,b | 72100 | 28 | | | | 133 | | Kvartersnära område FSCref:6.1.2 Blåbärstyp (30) Frisk (2) Avdrag: berg | Ingen åtgärd | | | | 2,8 | i ¹ |
| <p>Målklass: NO - Naturvårdsmål, orört. Syftet är att bevara naturvärden.</p> <p>Naturvård: Naturvårdsmål: Bevara och utveckla höga naturvärden i bergmiljö. Sociala värden. Utökad beskrivning: Gammal barrskog runt ett kraftigt markerat berg. Gamla barrträd liksom förekomst av asp och ek ger ett högt naturvärde. Åtgärdscommentarer: Endast träd som direkt skuggar tomter bör tas bort. I övrigt bör området lämnas orört.</p> <p>Drivning: G: Mycket goda (1). Y: Något ojämnt (3). L: Måttlig lutning (3).</p> | | | | | | | | | | | | | | | | | | | | | | |

Avdelningsbeskrivning

Skifte: 0

²PG - Produktionsmål med miljöhänsyn

¹i = grön kommentar, ii = generell kommentar, iii = åtgärdskommentar, iv = speciella värden

| Avd nr | Areal ha (-Avdrag) (Skikt) | Å g o | Ålder år | Hkl Skikt | Sl | Virkesförråd m ³ sk | | Mål klass | Trädslag TGLBÄ | Med diam cm | Med höjd m | Stamantal /ha | G-yta m ² | Terräng | | Beskrivning | Åtgärd Alternativ | N ä r | Uttag inkl tillväxt | | Årlig tillväxt m ³ sk per ha | Not ¹ |
|--|----------------------------------|---------|----------|-----------|-----|--------------------------------|-----|-----------|----------------|-------------|------------|---------------|----------------------|---------|-----|---|--------------------|-------|---------------------|-------------------|---|-------------------|
| | | | | | | ha | avd | | | | | | | GYL | Trp | | | | % | m ³ sk | | |
| 194 | 2,2 (-0,4) | 1 3L | 104 | S2 | G26 | 284 | 511 | NS,b | 18100 | 30 | | | | 322 | | Tätortsnära område Högstubbar FSCref:6.1.2 Lågörttyp (80) Frisk (2) Avdrag: berg | Naturvårdshuggning | 1 | 10 | 51 | 6,1 | i ¹ |
| <p>Målklass: NS - Naturvårdsmål med skötsel. Syftet är att bevara naturvärden.</p> <p>Naturvård: Naturvårdsmål: Utveckla höga naturvärden knutna till havsstrandskog, bergområde samt utveckla höga rekreationsvärden. Utökad beskrivning: Grandominerad skog med en bård av al utmed havsstranden. I söder ett parti med gamla björkar och välutvecklat buskskikt. Området är tydligt influerat av kalk. Bl a växer adam och eva i södra delen. Vid blockområde finns ett gryt. Torrträd finns allmänt. Åtgärdskommentarer: Viss naturvårdande skötsel i syfte att utveckla lövträd då i form av punktinsatser vid lövträdsindivider. Albården utmed stranden lämnas orörd likaså område runt gryt och hela norra delen i anslutning till berg. Död ved lämnas kvar . Rensa stig.</p> <p>Drivning: G: Mellangoda (3). Y: Mellanklass (2). L: Mellanklass (2).</p> | | | | | | | | | | | | | | | | | | | | | | |
| 195 | 2,2 (-0,7) | 1 3 | 94 | S2 | G24 | 100 | 150 | NS,b | 14401 | 30 | | | | 223 | | Kvartersnära område FSCref:6.1.2 Smalbladig grästyp (40) Frisk (2) Avdrag: berg | Ingen åtgärd | | | | 2,7 | i,iv ¹ |
| <p>Målklass: NS - Naturvårdsmål med skötsel. Syftet är att bevara naturvärden.</p> <p>Naturvård: Naturvårdsmål: Utveckla höga naturvärden i koppling till strandskog och bergbrant. Utökad beskrivning: Grandominerad blandskog mot havsfjärd och med ett mycket markerat bergsparti. Stora mossklädda lodväggar finns i bergkanten. Rönn och buskar finns spridda i området. I fältskiktet dominerar lundgröe. Åtgärdskommentarer: Hela kantzonen mot bergpartiet lämnas orörd liksom strandzonen. Gynna lövträd och bärande träd och buskar. Ta ej bort gamla granar och andra naturvårdsträd. Träd mot tomter kan avverkas.</p> <p>Spec värden: Lövdominans A.</p> <p>Drivning: G: Mellanklass (2). Y: Mellanklass (2). L: Måttlig lutning (3).</p> | | | | | | | | | | | | | | | | | | | | | | |

Avdelningsbeskrivning

Skifte: 0

²PG - Produktionsmål med miljöhänsyn

¹i = grön kommentar, ii = generell kommentar, iii = åtgärdscommentar, iv = speciella värden

| Avd nr | Areal ha (-Avdrag [Skikt]) | Å g o | Ålder år | Hkl Skikt | Sl | Virkesförråd m ³ sk | | Mål klass | Trädslag TGLBÄ | Med diam cm | Med höjd m | Stamantal /ha | G-yta m ² | Terräng | | Beskrivning | Åtgärd Alternativ | N ä r | Uttag inkl tillväxt | | Årlig tillväxt m ³ sk per ha | Not ¹ |
|--|----------------------------------|--------|----------|-----------|-----|--------------------------------|-----|-----------------|----------------|-------------|------------|---------------|----------------------|---------|-----|---|-------------------|-------|---------------------|-------------------|---|-------------------|
| | | | | | | ha | avd | | | | | | | GYL | Trp | | | | % | m ³ sk | | |
| 196 | 1,7 (-0,2) | 1 3 | 119 | S2 | T20 | 129 | 194 | NS,b | 51301 | 26 | | | | 221 | | Tätortsnära område FSCref:6.1.2 Lågörttyp (80) Frisk (2) Avdrag: berg | Ingen åtgärd | | | | 2,6 | i ¹ |
| <p>Målklass: NS - Naturvårdsmål med skötsel. Syftet är att bevara naturvärden.</p> <p>Naturvård: Naturvårdsmål: Bevara och utveckla höga naturvärden knutna till tall- lövblandskog på kalkhaltigt underlag. Utveckla höga sociala värden. Utökad beskrivning: Kalkholmarna är be vuxna med en blandskog av tall och löv. Inslag av gran och ädellöv samt ett mycket välutvecklat buskskikt. En bitvis enastående kalkgynnad flora av främst adam och eva finns företrädesvis på öppna partier. Sjungande årtsångare noterades. Åtgärdscommentarer: Alternativt kan viss naturvårdande skötsel göras. Yngre granar tas bort. Inväxande träd främst gran som på sikt kan hota de rådande naturvärdena tas bort.</p> <p>Drivning: G: Mellanklass (2). Y: Mellanklass (2). L: Svag/marken plan (1).</p> | | | | | | | | | | | | | | | | | | | | | | |
| 197 | 3,0 | 1 | 54 | G1 | T24 | 200 | 600 | K,b 25 % | 62200 | 20 | | | | 221 | | Delvis försumpat Blåbärstyp (30) Frisk (2) | Gallring | 2 | 25 | 174 | 6,0 | i,ii ¹ |
| <p>Målklass: K - Produktionsmål med förstärkt miljöhänsyn. Syftet är att bevara naturvärden. 25 % av arealen används till naturvård.</p> <p>Naturvård: Naturvårdsmål: Utveckla höga naturvärden i sumpskogsmiljö.</p> <p>Generellt: Produktionsmål: Produktion av barr främst tall med möjlighet till viss kvalitetsproduktion. Utökad beskrivning: Blandskog med sumpskogsstråk som sträcker sig från norr till söder. I norr finns även en mindre skogsbäck som avvattnar sumpskog. Åtgärdscommentarer: Skapa högstubbar Lämna sumpskogsparti orört med rejäla skyddszoner. Lämna även en rejäl kantzon mot intilliggande sumpskogar.</p> <p>Drivning: G: Mellanklass (2). Y: Mellanklass (2). L: Svag/marken plan (1).</p> | | | | | | | | | | | | | | | | | | | | | | |
| 198 | 2,9 (-0,3) | 1 3 | 27 | R2 | T22 | 32 | 83 | PG ² | 54100 | | | | | 322 | | Röjt Bredbladig grästyp (45) Frisk (2) Avdrag: berg | Gallring | 2 | 30 | 37 | 3,0 | ii ¹ |
| <p>Generellt: Produktionsmål: Produktion av barr och löv. Utökad beskrivning: En bitvis gles och luckig ungskog med lövinslag. Björk växer främst i fuktiga partier. Åtgärdscommentarer: Gynna löv framförallt i luckor och i fuktiga partier.</p> <p>Drivning: G: Mellangoda (3). Y: Mellanklass (2). L: Mellanklass (2).</p> | | | | | | | | | | | | | | | | | | | | | | |

Avdelningsbeskrivning

Skifte: 0

²PG - Produktionsmål med miljöhänsyn

¹i = grön kommentar, ii = generell kommentar, iii = åtgärdskommentar, iv = speciella värden

| Avd nr | Areal ha (-Avdrag) [Skikt] | Å g o | Ålder år | Hkl Skikt | Sl | Virkesförråd m ³ sk | | Mål klass | Trädslag TGLBÄ | Med diam cm | Med höjd m | Stamantal /ha | G-yta m ² | Terräng | | Beskrivning | Åtgärd Alternativ | N ä r | Uttag inkl tillväxt | | Årlig tillväxt m ³ sk per ha | Not ¹ |
|--|----------------------------|-------|----------|-----------|-----|--------------------------------|-----|-----------------|----------------|-------------|------------|---------------|----------------------|---------|-----|---|-------------------|-------|---------------------|-------------------|---|------------------|
| | | | | | | ha | avd | | | | | | | GYL | Trp | | | | % | m ³ sk | | |
| 199 | 1,2 | 1 | 64 | G1 | G24 | 235 | 282 | PG ² | 27100 | 22 | | | | 221 | | Blåbärstyp (30) Frisk (2) | Gallring | 2 | 25 | 81 | 6,6 | ii ¹ |
| <p>Generellt: Produktionsmål: Volymproduktion av gran med möjlighet till viss kvalitetsproduktion av barr i täta partier. Utökad beskrivning: Delvis något fuktig mark. Åtgärdskommentarer: Skapa högstubbar</p> <p>Drivning: G: Mellanklass (2). Y: Mellanklass (2). L: Svag/marken plan (1).</p> | | | | | | | | | | | | | | | | | | | | | | |
| 200 | 1,0 | 1 | 99 | S2 | B18 | 167 | 167 | NO,b | 02800 | 24 | | | | 411 | | FSCref:6.1.1b Starr-Fräkentyp (35) Blöt (4) | Ingen åtgärd | | | | 3,6 | i ¹ |
| <p>Målklass: NO - Naturvårdsmål, orört. Syftet är att bevara naturvärden.</p> <p>Naturvård: Naturvårdsmål: Utveckla höga naturvärden i sumpskogsmiljö. Utökad beskrivning: Alsumpskog med gran. God sockelbildning. Den södra delen beskriven som nyckelbiotop 09H 5J 23. Den norra har naturkvaliteer som motsvarar objekt med naturvärden. Åtgärdskommentarer: Sumpskogspartierna bör lämnas orörda med skyddszon. Förändringar i mikroklimatet såsom uttorkning ger försämrade livsvillkor för störningskänsliga arter ur den lägre floran och faunan.</p> <p>Drivning: G: Mellanklass (4). Y: Mycket jämnt (1). L: Svag/marken plan (1).</p> | | | | | | | | | | | | | | | | | | | | | | |
| 201 | 0,6 | 1 | 149 | S2 | T20 | 177 | 106 | NO,b | 91000 | 34 | | | | 121 | | Höga naturvärden FSCref:6.1.1a Blåbärstyp (30) Frisk (2) | Ingen åtgärd | | | | 2,9 | i ¹ |
| <p>Målklass: NO - Naturvårdsmål, orört. Syftet är att bevara naturvärden.</p> <p>Naturvård: Naturvårdsmål: Utveckla höga naturvärden i gammal barrskog knutna till gamla senvuxna träd och död ved. Utökad beskrivning: Gles gammal tallskog i en svag sänka mellan berg. Många gamla senvuxna tallar med pansarbark och grovgrenig krona. Död ved förekommer som spridda lågor och torrträd av främst tall. Åtgärdskommentarer: Lämnas orörd</p> <p>Drivning: G: Mycket goda (1). Y: Mellanklass (2). L: Svag/marken plan (1).</p> | | | | | | | | | | | | | | | | | | | | | | |

Avdelningsbeskrivning

Skifte: 0

²PG - Produktionsmål med miljöhänsyn

¹i = grön kommentar, ii = generell kommentar, iii = åtgärdscommentar, iv = speciella värden

| Avd nr | Areal ha (-Avdrag [Skikt]) | Å g o | Ålder år | Hkl Skikt | Sl | Virkesförråd m ³ sk | | Mål klass | Trädslag TGLBÄ | Med diam cm | Med höjd m | Stamantal /ha | G-yta m ² | Terräng | | Beskrivning | Åtgärd Alternativ | N ä r | Uttag inkl tillväxt | | Årlig tillväxt m ³ sk per ha | Not ¹ |
|---|----------------------------------|---------|----------|-----------|-----|--------------------------------|------|-----------------|----------------|-------------|------------|---------------|----------------------|---------|-----|--|-------------------|-------|---------------------|-------------------|---|--------------------|
| | | | | | | ha | avd | | | | | | | GYL | Trp | | | | % | m ³ sk | | |
| 202 | 0,7 (-0,1) | 1 L | 114 | S2 | G26 | 265 | 159 | NO,b | 15400 | 32 | | | | 422 | | Höga naturvärden FSCref:6.1.1a Lågorrtyp (80) Fuktig (3) | Ingen åtgärd | | | | 5,4 | i ¹ |
| <p>Målklass: NO - Naturvårdsmål, orört. Syftet är att bevara naturvärden.</p> <p>Naturvård: Naturvårdsmål: Utveckla höga naturvärden i örtrik bäckdråg kopplat till hög luftfuktighet och stabila miljöförhållanden. Utökad beskrivning: Området utgörs av en mindre bäck med omkringliggande fuktig mark. Se beskrivning objekt med naturvärden 09H 5J 17. Åtgärdscommentarer: Lämnas orörd</p> <p>Drivning: G: Mellanklass (4). Y: Mellanklass (2). L: Mellanklass (2).</p> | | | | | | | | | | | | | | | | | | | | | | |
| 203 | 7,6 (-1,0) | 1 3L | 104 | S2 | T26 | 206 | 1360 | K,b 20 % | 91000 | 30 | | | | 221 | | Gallrat Blåbärstyp (30) Frisk (2) Avdrag: berg | Ingen åtgärd | | | | 4,5 | i,ii ¹ |
| <p>Målklass: K - Produktionsmål med förstärkt miljöhänsyn. Syftet är att bevara naturvärden. 20 % av arealen används till naturvård.</p> <p>Naturvård: Naturvårdsmål: Utveckla höga naturvärden i gammal tallskog i koppling till välutvecklat bärris.</p> <p>Generellt: Produktionsmål: Produktion av tall av god kvalitet. Utökad beskrivning: Äldre tallskog med insprängda berg samt smärre sumppartier. Gränisar mot naturvärdesobjekt bäckravin samt mot väg och havsvik. Åtgärdscommentarer: Delen längst i öster uppe vid berget lämnas orörd som hänsynsyta.</p> <p>Drivning: G: Mellanklass (2). Y: Mellanklass (2). L: Svag/marken plan (1).</p> | | | | | | | | | | | | | | | | | | | | | | |
| 204 | 0,4 | 1 | 39 | G1 | B24 | 209 | 84 | PG ² | 31600 | 16 | | | | 311 | | Tätortsnära område Granunderväxt FSCref:6.7.3 Bredbladig grästyp (45) Fuktig (3) | Gallring | 1 | 30 | 25 | 7,8 | ii,iv ¹ |
| <p>Spec värden: Lövdominans A.</p> <p>Generellt: Produktionsmål: Produktion av tall- och lövvirke. Utökad beskrivning: Al och björk.</p> <p>Drivning: G: Mellangoda (3). Y: Mycket jämnt (1). L: Svag/marken plan (1).</p> | | | | | | | | | | | | | | | | | | | | | | |

Avdelningsbeskrivning

Skifte: 0

²PG - Produktionsmål med miljöhänsyn

¹i = grön kommentar, ii = generell kommentar, iii = åtgärdscommentar, iv = speciella värden

| Avd nr | Areal ha (-Avdrag) (Skikt) | Ägo | Ålder år | Hkl Skikt | SI | Virkesförråd m ³ sk | | Mål klass | Trädslag TGLBÄ | Med diam cm | Med höjd m | Stamantal /ha | G-yta m ² | Terräng | | Beskrivning | Åtgärd Alternativ | När | Uttag inkl tillväxt | | Årlig tillväxt m ³ sk per ha | Not ¹ |
|--|----------------------------|-----|----------|-----------|-----|--------------------------------|-----|-----------------|----------------|-------------|------------|---------------|----------------------|---------|-----|---|-------------------|-----|---------------------|-------------------|---|------------------|
| | | | | | | ha | avd | | | | | | | GYL | Trp | | | | % | m ³ sk | | |
| 205 | 0,9 | 1 | 74 | S1 | G28 | 345 | 311 | PG ² | 35200 | 29 | | | | 311 | | Tätortsnära område Olikåldrigt Blåbärstyp (30) Frisk (2) | Ingen åtgärd | | | | 8,9 | ii ¹ |
| <p>Generellt: Produktionsmål: Produktion av barrvirke. Utökad beskrivning: Stormkänsligt.</p> <p>Drivning: G: Mellangoda (3). Y: Mycket jämnt (1). L: Svag/marken plan (1).</p> | | | | | | | | | | | | | | | | | | | | | | |
| 206 | 2,0 | 1 | 0 | K1 | G28 | 0 | 0 | PG ² | | | | | | 311 | | Tätortsnära område Luckigt FSCref:6.7.6 Smalbladig grästyp (40) Frisk (2) | Röjning | 1 | 10 | | | ii ¹ |
| <p>Generellt: Produktionsmål: Produktion av blandskog. Utökad beskrivning: Delvis förnygrat med gran, tall och löv. Fomminnen nr. 34:1 gravfält och 238:1, 250:1:2:3 stensättningar. Åtgärdscommentarer: Hjälpplantering i luckor. Sträva efter ett blandbestånd av barr- och lövträd.</p> <p>Drivning: G: Mellangoda (3). Y: Mycket jämnt (1). L: Svag/marken plan (1).</p> | | | | | | | | | | | | | | | | | | | | | | |
| 207 | 1,1 | 1 | 69 | S1 | G28 | 341 | 375 | PG ² | 45100 | 31 | | | | 311 | | Tätortsnära område Olikåldrigt Smalbladig grästyp (40) Frisk (2) | Ingen åtgärd | | | | 9,3 | ii ¹ |
| <p>Generellt: Produktionsmål: Produktion av barrvirke. Utökad beskrivning: Strövstig.</p> <p>Drivning: G: Mellangoda (3). Y: Mycket jämnt (1). L: Svag/marken plan (1).</p> | | | | | | | | | | | | | | | | | | | | | | |

Avdelningsbeskrivning

Skifte: 0

²PG - Produktionsmål med miljöhänsyn

¹i = grön kommentar, ii = generell kommentar, iii = åtgärdskommentar, iv = speciella värden

| Avd nr | Areal ha (-Avdrag) (Skikt) | Å g o | Ålder år | Hkl Skikt | Sl | Virkesförråd m ³ sk | | Mål klass | Trädslag TGLBÄ | Med diam cm | Med höjd m | Stamantal /ha | G-yta m ² | Terräng | | Beskrivning | Åtgärd Alternativ | N ä r | Uttag inkl tillväxt | | Årlig tillväxt m ³ sk per ha | Not ¹ |
|--|----------------------------|-------|----------|-----------|-----|--------------------------------|-----|-----------------|----------------|-------------|------------|---------------|----------------------|---------|-----|---|-------------------|-------|---------------------|-------------------|---|--------------------|
| | | | | | | ha | avd | | | | | | | GYL | Trp | | | | % | m ³ sk | | |
| 208 | 1,9 (-0,2) | 1 L | 34 | G1 | B24 | 182 | 309 | PG ² | 01900 | 14 | | | | 311 | | Tätortsnära område Olikåldrigt FSCref:6.7.3 Smalbladig grästyp (40) Frisk (2) | Gallring | 2 | 30 | 115 | 8,1 | ii,iv ¹ |
| Spec värden: Lövdominans A. | | | | | | | | | | | | | | | | | | | | | | |
| Generellt: Produktionsmål: Produktion av björkvirke. | | | | | | | | | | | | | | | | | | | | | | |
| Drivning: G: Mellangoda (3). Y: Mycket jämnt (1). L: Svag/marken plan (1). | | | | | | | | | | | | | | | | | | | | | | |
| 209 | 0,4 | 2 | | | | | | | | | | | | | | Tätortsnära område | | | | | | |
| 210 | 0,5 | 1 | 49 | G1 | G28 | 212 | 106 | PG ² | 07300 | 16 | | | | 311 | | Tätortsnära område Mark utan fältskikt (50) Frisk (2) | Gallring | 2 | 25 | 32 | 7,8 | ii ¹ |
| Generellt: Produktionsmål: Produktion av gran- och lövvirke. Utökad beskrivning: Koja. | | | | | | | | | | | | | | | | | | | | | | |
| Drivning: G: Mellangoda (3). Y: Mycket jämnt (1). L: Svag/marken plan (1). | | | | | | | | | | | | | | | | | | | | | | |
| 211 | 4,4 (-0,2) | 1 L | 54 | G2 | B24 | 29 | 122 | NS,s | 21601 | 23 | | | | 311 | | Tätortsnära område FSCref:6.7.6, FSCref:6.7. Bredbladig grästyp (45) Frisk (2) | | | | | 1,3 | i,iv ¹ |
| Målklass: NS - Naturvårdsmål med skötsel. Syftet är att nyskapa naturvärden. | | | | | | | | | | | | | | | | | | | | | | |
| Naturvård: Naturvårdsmål: Bevara rekreationsvärden samt utveckla grova lövträd. Utökad beskrivning: Asp, björk och sälg. Strövstig. Olikåldrigt. Fornminnen nr. 2:1 gravfält 3:1:2 stensättningar. Åtgärdskommentarer: Svag utglesning för att utveckla grova ekar. Rensa stig. | | | | | | | | | | | | | | | | | | | | | | |
| Spec värden: Lövdominans A. | | | | | | | | | | | | | | | | | | | | | | |
| Drivning: G: Mellangoda (3). Y: Mycket jämnt (1). L: Svag/marken plan (1). | | | | | | | | | | | | | | | | | | | | | | |

Avdelningsbeskrivning

Skifte: 0

²PG - Produktionsmål med miljöhänsyn

¹i = grön kommentar, ii = generell kommentar, iii = åtgärdskommentar, iv = speciella värden

| Avd nr | Areal ha (-Avdrag) [Skikt] | Ägo | Ålder år | Hkl Skikt | Sl | Virkesförråd m ³ sk | | Mål klass | Trädslag TGLBÄ | Med diam cm | Med höjd m | Stamantal /ha | G-yta m ² | Terräng | | Beskrivning | Åtgärd Alternativ | När | Uttag inkl tillväxt | | Årlig tillväxt m ³ sk per ha | Not ¹ |
|--|----------------------------|--------|----------|-----------|-----|--------------------------------|-----|-------------|----------------|-------------|------------|---------------|----------------------|---------|-----|--|--------------------|-----|---------------------|-------------------|---|----------------------|
| | | | | | | ha | avd | | | | | | | GYL | Trp | | | | % | m ³ sk | | |
| 212 | 0,3 | 1 | 19 | R1 | B24 | 33 | 10 | NS,b | 00604 | | | | | 311 | | Kvartersnära område FSCref:6.1.2, FSCref:6.7. Bredbladig grästyp (45) Frisk (2) | Naturvårdshuggning | 1 | 30 | 3 | 3,9 | i,iv ¹ |
| <p>Målklass: NS - Naturvårdsmål med skötsel. Syftet är att bevara naturvärden. Naturvård: Naturvårdsmål: Skapa rekreationsvärden. Utökad beskrivning: Asp, sälg, lönn och ask. Åtgärdskommentarer: Utglesning för att skapa fina lövkronor. Spec värden: Lövdominans A. Drivning: G: Mellangoda (3). Y: Mycket jämnt (1). L: Svag/marken plan (1).</p> | | | | | | | | | | | | | | | | | | | | | | |
| 213 | 0,5 (-0,1) | 1 L | 29 | G1 | B22 | 170 | 68 | K,s 40 % | 10900 | | | | | 221 | | Kvartersnära område FSCref:6.7.3 Bredbladig grästyp (45) Frisk (2) | Gallring | 1 | 30 | 20 | 7,4 | i,ii,iv ¹ |
| <p>Målklass: K - Produktionsmål med förstärkt miljöhänsyn. Syftet är att nyskapa naturvärden. 40 % av arealen används till naturvård. Naturvård: Naturvårdsmål: Skapa rekreationsvärden. Spec värden: Lövdominans A. Generellt: Produktionsmål: Produktion av lövvirke. Utökad beskrivning: Björk, asp, sälg, ask och ek. Åtgärdskommentarer: Gynna ädellöv och sälg. Drivning: G: Mellanklass (2). Y: Mellanklass (2). L: Svag/marken plan (1).</p> | | | | | | | | | | | | | | | | | | | | | | |
| 214 | 0,4 | 1 | 44 | G1 | E22 | 125 | 50 | NS,b | 00406 | 21 | | | | 321 | | Kvartersnära område FSCref:6.1.2, FSCref:6.7. Bredbladig grästyp (45) Frisk (2) | Naturvårdshuggning | 1 | 20 | 10 | 5,1 | i,iv ¹ |
| <p>Målklass: NS - Naturvårdsmål med skötsel. Syftet är att bevara naturvärden. Naturvård: Naturvårdsmål: Skapa höga rekreationsvärden. Utökad beskrivning: Asp, ek, ask och lönn. Åtgärdskommentarer: Frihuggning av ädellöv för att skapa stora kronor. Spec värden: Lövdominans A. Drivning: G: Mellangoda (3). Y: Mellanklass (2). L: Svag/marken plan (1).</p> | | | | | | | | | | | | | | | | | | | | | | |

Avdelningsbeskrivning

Skifte: 0

²PG - Produktionsmål med miljöhänsyn

¹i = grön kommentar, ii = generell kommentar, iii = åtgärdscommentar, iv = speciella värden

| Avd nr | Areal ha (-Avdrag) (Skikt) | Ägo | Ålder år | Hkl Skikt | Sl | Virkesförråd m ³ sk | | Mål klass | Trädslag TGLBÄ | Med diam cm | Med höjd m | Stamantal /ha | G-yta m ² | Terräng | | Beskrivning | Åtgärd Alternativ | När | Uttag inkl tillväxt | | Årlig tillväxt m ³ sk per ha | Not ¹ |
|---|----------------------------|--------|----------|-----------|-----|--------------------------------|-----|-----------------|----------------|-------------|------------|---------------|----------------------|---------|-----|---|--------------------|-----|---------------------|-------------------|---|--------------------|
| | | | | | | ha | avd | | | | | | | GYL | Trp | | | | % | m ³ sk | | |
| 215 | 0,6 | 1 | 39 | G1 | B24 | 200 | 120 | NS,s | 00X00 | 21 | | | | 411 | | Kvartersnära område FSCref:6.1.2, FSCref:6.7. Högörttyp (85) Fuktig (3) | Naturvårdshuggning | 1 | 20 | 24 | 7,6 | i,iv ¹ |
| <p>Målklass: NS - Naturvårdsmål med skötsel. Syftet är att nyskapa naturvärden. Naturvård: Naturvårdsmål: Utveckla grova lövträd. Utökad beskrivning: Asp och björk. Luckigt. Åtgärdscommentarer: Utglesning i tätare aspartier i den södra delen. Spec värden: Lövdominans A. Drivning: G: Mellanklass (4). Y: Mycket jämnt (1). L: Svag/marken plan (1).</p> | | | | | | | | | | | | | | | | | | | | | | |
| 216 | 0,8 | 1 | 24 | G1 | B24 | 185 | 148 | PG ² | 00X00 | | | | | 311 | | FSCref:6.7.3 Bredbladig grästyp (45) Frisk (2) | Gallring | 1 | 30 | 44 | 8,3 | ii,iv ¹ |
| <p>Spec värden: Lövdominans A. Generellt: Produktionsmål: Produktion av aspvirke. Utökad beskrivning: Enstaka ekar. Åtgärdscommentarer: Friställ ekar. Drivning: G: Mellangoda (3). Y: Mycket jämnt (1). L: Svag/marken plan (1).</p> | | | | | | | | | | | | | | | | | | | | | | |
| 217 | 0,9 (-0,1) | 1 L | 94 | S2 | E22 | 98 | 78 | NS,s | 00208 | 41 | | | | 321 | | Ädellöv enligt lag FSCref:6.7.3, FSCref:6.1. Bredbladig grästyp (45) Frisk (2) | Naturvårdshuggning | 2 | 10 | 9 | 2,1 | i,iv ¹ |
| <p>Målklass: NS - Naturvårdsmål med skötsel. Syftet är att nyskapa naturvärden. Naturvård: Naturvårdsmål: Utveckla grova ekar. Sjöutsikt. Utökad beskrivning: Björk, ek och ask. Parkeringsplats. Sjöutsikt. Åtgärdscommentarer: Återkommande röjningar för att bibehålla sjöutsikten. Spec värden: Lövdominans A. Drivning: G: Mellangoda (3). Y: Mellanklass (2). L: Svag/marken plan (1).</p> | | | | | | | | | | | | | | | | | | | | | | |

Avdelningsbeskrivning

Skifte: 0

²PG - Produktionsmål med miljöhänsyn

¹i = grön kommentar, ii = generell kommentar, iii = åtgärdskommentar, iv = speciella värden

| Avd nr | Areal ha (-Avdrag) [Skikt] | Å g o | Ålder år | Hkl Skikt | Sl | Virkesförråd m ³ sk | | Mål klass | Trädslag TGLBÄ | Med diam cm | Med höjd m | Stamantal /ha | G-yta m ² | Terräng | | Beskrivning | Åtgärd Alternativ | N ä r | Uttag inkl tillväxt | | Årlig tillväxt m ³ sk per ha | Not ¹ | |
|---|----------------------------|---------|----------|-----------|-----|--------------------------------|------|-----------------|----------------|-------------|------------|---------------|----------------------|---------|-----|-----------------|---|--|---------------------|-------------------|---|------------------|-------------------|
| | | | | | | ha | avd | | | | | | | GYL | Trp | | | | % | m ³ sk | | | |
| 218 | 1,4 | 1 | 124 | S3 | G28 | 354 | 496 | NO,b | 16300 | 37 | | | | | 322 | | Fomminne FSCref;6.7.6 FSCref;6.1.2 Bredbladig grästyp (45) Frisk (2) Moig-lerig morän | Ingen åtgärd | | | | 5,9 | i ¹ |
| <p>Målklass: NO - Naturvårdsmål, orört. Syftet är att bevara naturvärden. Naturmål: Bevara naturvärden i gammal blandskog av barr och löv. Naturvård: Asp, björk och sälg. Rikligt med gamla lågor och hålaspar. Stensättning och fornlämningsliknande lämning. Drivning: G: Mellangoda (3). Y: Mellanklass (2). L: Mellanklass (2). Moig-lerig morän.</p> | | | | | | | | | | | | | | | | | | | | | | | |
| 219 | 0,6 | 1 | 19 | R2 | G28 | 18 | 11 | PG ² | 02800 | | | | | | 223 | | Enstaka överståndare Bredbladig grästyp (45) Frisk (2) Sandig-moig morän | Röjning | 1 | 30 | | 2,9 | ii ¹ |
| <p>Generellt: Gamla lågor. Drivning: G: Mellanklass (2). Y: Mellanklass (2). L: Måttlig lutning (3). Sandig-moig morän.</p> | | | | | | | | | | | | | | | | | | | | | | | |
| 220 | 9,7 (-1,1) | 1 3L | 124 | S2 | T24 | 162 | 1393 | PG ² | X0000 | 41 | | | | | 222 | | Fomminne FSCref;6.7.6 Smalbladig grästyp (40) Frisk (2) Sandig-moig morän Avdrag: berg | Föryng avv, fröträäd Undervöj föryng avv (F) Markberedning (F) Återväxtkontroll (F) | 1 2 2 2 | 50 | 697 | 2,0 | i,ii ¹ |
| <p>Naturvård: Röse, stensättning, hög och fornlämningsliknande lämning. Generellt: Gles timmerställning av tall. Delvis hästbete. Delvis riklig underväxt av löv. Åtgärdskommentar: Självföryngras med tall. Drivning: G: Mellanklass (2). Y: Mellanklass (2). L: Mellanklass (2). Sandig-moig morän.</p> | | | | | | | | | | | | | | | | | | | | | | | |
| 221 | 0,4 | 5 | | | | | | | | | | | | | | Övrig landareal | | | | | | | |

Avdelningsbeskrivning

Skifte: 0

²PG - Produktionsmål med miljöhänsyn

¹i = grön kommentar, ii = generell kommentar, iii = åtgärdscommentar, iv = speciella värden

| Avd nr | Areal ha (-Avdrag [Skikt]) | Å g o | Ålder år | Hkl Skikt | Sl | Virkesförråd m ³ sk | | Mål klass | Trädslag TGLBÄ | Med diam cm | Med höjd m | Stamantal /ha | G-yta m ² | Terräng | | Beskrivning | Åtgärd Alternativ | N ä r | Uttag inkl tillväxt | | Årlig tillväxt m ³ sk per ha | Not ¹ |
|---|-------------------------------|--------|----------|-----------|-----|--------------------------------|-----|-----------------|----------------|-------------|------------|---------------|----------------------|---------|-----|--|-------------------|-------|---------------------|-------------------|---|-------------------|
| | | | | | | ha | avd | | | | | | | GYL | Trp | | | | % | m ³ sk | | |
| 222 | 1,7 (-0,2) | 1 3 | 19 | R2 | G26 | 19 | 29 | PG ² | 03700 | | | | | 322 | | Fomminne FSCref;6.7.6 Bredbladig grästyp (45) Frisk (2) Sandig morän Avdrag: berg | Röjning | 1 | 30 | | 3,1 | i ¹ |
| <p>Naturvård: Gravfält.</p> <p>Drivning: G: Mellangoda (3). Y: Mellanklass (2). L: Mellanklass (2). Sandig morän.</p> | | | | | | | | | | | | | | | | | | | | | | |
| 222 | [1,7] (-0,2) | 1 3 | 99 | ÖF | G26 | 48 | 72 | PG ² | X0000 | 40 | | | | 322 | | Bredbladig grästyp (45) Frisk (2) Sandig morän Avdrag: berg | Avverkning ÖF | 1 | 90 | 65 | 0,4 | i ¹ |
| <p>Naturvård: Spara enstaka grova tallar som får växa in i det nya beståndet.</p> <p>Drivning: G: Mellangoda (3). Y: Mellanklass (2). L: Mellanklass (2). Sandig morän.</p> | | | | | | | | | | | | | | | | | | | | | | |
| 223 | 2,6 (-0,3) | 1 3 | 69 | S3 | B22 | 200 | 460 | NS,s | 11800 | 29 | | | | 321 | | Fomminne FSCref;6.7.6 FSC;6.7.3 FSCref;6.1.2 Bredbladig grästyp (45) Frisk (2) Sandig-moig morän Avdrag: berg | Ingen åtgärd | | | | 5,8 | i,iv ¹ |
| <p>Målklass: NS - Naturvårdsmål med skötsel. Syftet är att nyskapa naturvärden.</p> <p>Naturmål: Utveckla naturvärden kopplade till lövskog.</p> <p>Naturvård: Olikåldrigt aspbestånd med inslag av sälg och björk. Rikligt med hålaspar. Måttlig underväxt av gran. Gravfält.</p> <p>Spec värden: Lövdominans A.</p> <p>Drivning: G: Mellangoda (3). Y: Mellanklass (2). L: Svag/marken plan (1). Sandig-moig morän.</p> | | | | | | | | | | | | | | | | | | | | | | |

Avdelningsbeskrivning

Skifte: 0

²PG - Produktionsmål med miljöhänsyn

¹i = grön kommentar, ii = generell kommentar, iii = åtgärdskommentar, iv = speciella värden

| Avd nr | Areal ha (-Avdrag) [Skikt] | Ä g o | Ålder år | Hkl Skikt | Sl | Virkesförråd m ³ sk | | Mål klass | Trädslag TGLBÄ | Med diam cm | Med höjd m | Stamantal /ha | G-yta m ² | Terräng | | Beskrivning | Åtgärd Alternativ | N ä r | Uttag inkl tillväxt | | Årlig tillväxt m ³ sk per ha | Not ¹ |
|--|----------------------------------|--------|----------|-----------|-----|--------------------------------|-----|-----------------|----------------|-------------|------------|---------------|----------------------|---------|-----|---|-------------------|-------|---------------------|-------------------|---|-------------------|
| | | | | | | ha | avd | | | | | | | GYL | Trp | | | | % | m ³ sk | | |
| 224 | 2,7 | 1 | 124 | S2 | G26 | 292 | 788 | PG ² | 46000 | 37 | | | | 322 | | Fomminne FSCref;6.7.6 Smalbladig grästyp (40) Frisk (2) Sandig morän | Ingen åtgärd | | | | 5,6 | i,ii ¹ |
| <p>Naturvård: Gravvar och gravfält. Generellt: Delvis yngre. Drivning: G: Mellangoda (3). Y: Mellanklass (2). L: Mellanklass (2). Sandig morän.</p> | | | | | | | | | | | | | | | | | | | | | | |
| 225 | 1,4 | 1 | 29 | G1 | B20 | 182 | 255 | PG ² | 10900 | 19 | | | | 321 | | Fomminne FSCref;6.7.6 FSCref;6.7.3 Bredbladig grästyp (45) Frisk (2) Sandig-moig morän | Gallring | 1 | 30 | 76 | 7,2 | i,iv ¹ |
| <p>Naturvård: Gravfält. Spec värden: Lövdominans A. Drivning: G: Mellangoda (3). Y: Mellanklass (2). L: Svag/marken plan (1). Sandig-moig morän.</p> | | | | | | | | | | | | | | | | | | | | | | |
| 987 | 360,7 (-91,7) | 5 L | | | | | | | | | | | | | | Övrig landareal | | | | | | |
| 992 | 4,1 (-0,8) | 5 L | | | | | | | | | | | | | | Övrig landareal | | | | | | |
| 993 | 0,4 (-0,1) | 5 L | | | | | | | | | | | | | | Övrig landareal | | | | | | |

Avdelningsbeskrivning

Skifte: 0

²PG - Produktionsmål med miljöhänsyn

¹i = grön kommentar, ii = generell kommentar, iii = åtgärdskommentar, iv = speciella värden

| Avd nr | Areal ha (-Avdrag [Skikt]) | Ä g o | Ålder år | Hkl Skikt | Sl | Virkesförråd m ³ sk | | Mål klass | Trädslag TGLBÄ | Med diam cm | Med höjd m | Stamantal /ha | G-yta m ² | Terräng | | Beskrivning | Åtgärd Alternativ | N ä r | Uttag inkl tillväxt | | Årlig tillväxt m ³ sk per ha | Not ¹ | |
|--------|----------------------------------|--------|----------|-----------|----|--------------------------------|-----|-----------|----------------|-------------|------------|---------------|----------------------|---------|-----|-------------|-------------------|-------|---------------------|-------------------|---|------------------|--|
| | | | | | | ha | avd | | | | | | | GYL | Trp | | | | % | m ³ sk | | | |
| 995 | 260,9 (-26,9) | 4 L | | | | | | | | | | | | | | Inägomark | | | | | | | |
| 996 | 60,8 (-16,2) | 3 L | | | | | | | | | | | | | | Berg | | | | | | | |
| 997 | 0,2 | 2 | | | | | | | | | | | | | | Myr | | | | | | | |
| 999 | 231,3 (-0,8) | 6 L | | | | | | | | | | | | | | Vatten | | | | | | | |

Åtgärdshistorik

| Skifte/avdelning | Utförd åtgärd | Årtal | Areal ha | Uttag m³sk | Uttag m³fub | Kommentar |
|------------------|--------------------|-------|----------|------------|-------------|--|
| 3 | Röjning | 2012 | 0,0 | 10 | 8 | |
| 9 | Återväxtkontroll | 2012 | 0,0 | | | |
| 9 | Röjning Löv | 2014 | 0,0 | | | Åtgärdsareal: 2,5 ha |
| 11 | Gallring | 2011 | 0,0 | 30 | 25 | |
| 12 | Gallring | 2011 | 0,0 | 30 | 25 | |
| 15 | Röjning Löv | 2013 | 0,0 | | | Åtgärdsareal: 1,4 ha |
| 16 | Gallring | 2011 | 0,0 | 36 | 30 | |
| 24 | Naturvårdshuggning | 2015 | 0,0 | | | Åtgärdsareal: 1,4 ha |
| 26 | Röjning | 2015 | 0,0 | 10 | 8 | |
| 32 | Naturvårdshuggning | 2016 | 0,0 | 35 | 29 | |
| 33 | Naturvårdshuggning | 2016 | 0,0 | 25 | 21 | |
| 36 | Naturvårdshuggning | 2014 | 0,0 | | | Åtgärdsareal: 1,4 ha |
| 38 | Naturvårdshuggning | 2016 | 0,0 | 60 | 50 | |
| 40 | Naturvårdshuggning | 2016 | 0,0 | 15 | 13 | |
| 41 | Naturvårdshuggning | 2016 | 0,0 | 35 | 29 | |
| 51 | Gallring | 2014 | 0,0 | 70 | 58 | Åtgärdsareal: 1,1 ha Gallringstyp: Fri gallring |

Åtgärdshistorik

| Skifte/avdelning | Utförd åtgärd | Årtal | Areal ha | Uttag m³sk | Uttag m³fub | Kommentar |
|------------------|------------------|-------|----------|------------|-------------|-----------------------|
| 58 | Gallring | 2010 | 0,0 | 35 | 29 | |
| 60 | Gallring | 2010 | 0,0 | 30 | 25 | |
| 64 | Gallring | 2010 | 0,0 | 70 | 58 | |
| 65 | Föryngavv | 2010 | 0,0 | 165 | 138 | |
| 65 | Återväxtkontroll | 2017 | 0,0 | | | Åtgärdsareal: 1,0 ha |
| 67 | Gallring | 2011 | 0,0 | 72 | 60 | |
| 75 | Plantering | 2016 | 0,0 | | | Åtgärdsareal: 1,1 ha |
| 80 | Plantering | 2016 | 0,0 | | | Åtgärdsareal: 2,8 ha |
| 84 | Gallring | 2010 | 0,0 | 35 | 29 | |
| 87 | Gallring | 2010 | 0,0 | 250 | 208 | |
| 89 | Gallring | 2010 | 0,0 | 65 | 54 | |
| 90 | Röjning | 2012 | 0,0 | 5 | 4 | |
| 94 | Plantering | 2010 | 0,0 | 5 | 4 | |
| 94 | Återväxtkontroll | 2015 | 0,0 | | | Åtgärdsareal: 11,7 ha |
| 95 | Röjning | 2012 | 0,0 | | | |
| 100 | Röjning | 2012 | 0,0 | | | |

Åtgärdshistorik

| Skifte/avdelning | Utförd åtgärd | Årtal | Areal ha | Uttag m³sk | Uttag m³fub | Kommentar |
|------------------|--------------------|-------|----------|------------|-------------|--|
| 101 | Röjning | 2012 | 0,0 | | | |
| 113 | Gallring | 2013 | 0,0 | 20 | 17 | Åtgärdsareal: 0,7 ha Gallringstyp: Fri gallring |
| 122 | Röjning | 2015 | 0,0 | 20 | 17 | |
| 123 | Föryngavv | 2012 | 0,0 | 300 | 250 | |
| 126 | Röjning | 2012 | 0,0 | 5 | 4 | |
| 126 | Gallring | 2014 | 0,0 | 108 | 90 | Åtgärdsareal: 2,2 ha Gallringstyp: Fri gallring |
| 157 | Naturvårdshuggning | 2011 | 0,0 | 59 | 49 | Gallringstyp: Fri gallring |
| 158 | Naturvårdshuggning | 2016 | 0,0 | 40 | 33 | |
| 159 | Naturvårdshuggning | 2017 | 0,0 | 80 | 67 | |
| 166 | Naturvårdshuggning | 2015 | 0,0 | 85 | 71 | |
| 168 | Naturvårdshuggning | 2015 | 0,0 | 65 | 54 | |
| 170 | Röjning | 2012 | 0,0 | 5 | 4 | nya tomter |
| 173 | Gallring | 2011 | 0,0 | 10 | 8 | stigar ,frihugg ekar |
| 174 | Gallring | 2011 | 0,0 | 10 | 8 | fri huggning ekar |
| 176 | Gallring | 2011 | 0,0 | 80 | 67 | frihuggninglöv |

Åtgärdshistorik

| Skifte/avdelning | Utförd åtgärd | Årtal | Areal ha | Uttag m³sk | Uttag m³fub | Kommentar |
|------------------|--------------------|-------|----------|------------|-------------|----------------------------|
| 182 | Sista Gallring | 2011 | 0,0 | 70 | 58 | frihuggning löv |
| 187 | Naturvårdshuggning | 2015 | 0,0 | 20 | 17 | |
| 191 | Gallring | 2011 | 0,0 | 15 | 13 | gallring efter vägen |
| 192 | Gallring | 2011 | 0,0 | 190 | 158 | frihuggning utsikt |
| 195 | Naturvårdshuggning | 2016 | 0,0 | 120 | 100 | |
| 197 | Gallring | 2011 | 0,0 | 130 | 108 | |
| 199 | Gallring | 2011 | 0,0 | 45 | 38 | |
| 208 | Gallring | 2011 | 0,0 | 75 | 63 | |
| 210 | Gallring | 2011 | 0,0 | 22 | 18 | Gallringstyp: Fri gallring |
| 211 | Naturvårdshuggning | 2011 | 0,0 | 600 | 500 | tomter |
| 213 | Röjning | 2012 | 0,0 | | | |
| 215 | Röjning | 2012 | 0,0 | 10 | 8 | |
| 216 | Röjning | 2012 | 0,0 | | | |

Åtgärdshistorik, sammanställning

| Årtal | Åtgärdsgrupp | Areal, ha | Uttag m ³ sk | Uttag m ³ fub |
|--------|--------------|-----------|-------------------------|--------------------------|
| 2010 | Avverkning | 1,0 | 165 | 138 |
| 2010 | Gallring | 16,2 | 485 | 404 |
| 2010 | Föryngring | 11,7 | 5 | 4 |
| 2011 | Gallring | 35,0 | 815 | 679 |
| 2011 | Naturvård | 4,8 | 659 | 549 |
| 2012 | Avverkning | 1,0 | 300 | 250 |
| 2012 | Röjning | 17,2 | 35 | 29 |
| 2012 | Föryngring | 2,5 | 0 | 0 |
| 2013 | Gallring | 0,7 | 20 | 17 |
| 2013 | Röjning | 1,4 | 0 | 0 |
| 2014 | Gallring | 3,3 | 178 | 148 |
| 2014 | Röjning | 2,5 | 0 | 0 |
| 2014 | Naturvård | 1,4 | 0 | 0 |
| 2015 | Röjning | 1,9 | 30 | 25 |
| 2015 | Föryngring | 11,7 | 0 | 0 |
| 2015 | Naturvård | 4,7 | 170 | 142 |
| 2016 | Föryngring | 3,9 | 0 | 0 |
| 2016 | Naturvård | 13,4 | 330 | 275 |
| 2017 | Föryngring | 1,0 | 0 | 0 |
| 2017 | Naturvård | 0,9 | 80 | 67 |
| Totalt | Avverkning | 2,0 | 465 | 388 |
| Totalt | Gallring | 55,2 | 1498 | 1248 |
| Totalt | Röjning | 23,0 | 65 | 54 |
| Totalt | Föryngring | 30,8 | 5 | 4 |
| Totalt | Naturvård | 25,2 | 1239 | 1033 |

| | | | | | |
|---------------|-----------|-------------------|-------------------------------|------------|-----------|
| Avd: 2 | NS | 2,2 0,4 ha | 107 m³sk/ha | T22 | G2 |
|---------------|-----------|-------------------|-------------------------------|------------|-----------|

Trädslagsfördelning: 40% tall 20% gran 20% löv 20% äädel

Naturvårdsmål:

Utveckla naturvärden kopplade till blandskog.

Utökad beskrivning:

Glest. Stig.

| | | | | | |
|---------------|-----------|---------------|-------------------------------|------------|-----------|
| Avd: 4 | NS | 0,7 ha | 225 m³sk/ha | E22 | G2 |
|---------------|-----------|---------------|-------------------------------|------------|-----------|

Trädslagsfördelning: 10% löv 90% äädel

Naturvårdsmål:

Bevara höga naturvärden i lövskogslund.

Utökad beskrivning:

Naturvärdesobjekt nummer 9 på karta 09H7i, lövskogslund/hagmarksskog. Ask och lönn. Fornminne nummer 73:1, stensättning.

| | | | | | |
|---------------|----------------|---------------|------------------------------|------------|-----------|
| Avd: 7 | K, 30 % | 1,3 ha | 67 m³sk/ha | B20 | G1 |
|---------------|----------------|---------------|------------------------------|------------|-----------|

Trädslagsfördelning: 30% tall 30% gran 40% löv

Naturvårdsmål:

Utveckla naturvärden i luckig blandskog.

| | | | | | |
|----------------|-----------|---------------|-------------------------------|------------|-----------|
| Avd: 14 | NO | 0,5 ha | 126 m³sk/ha | B16 | G2 |
|----------------|-----------|---------------|-------------------------------|------------|-----------|

Trädslagsfördelning: 100% al

Naturvårdsmål:

Bevara fuktigheten och beskuggningen.

| | | | | | |
|----------------|-----------|---------------|-------------------------------|------------|-----------|
| Avd: 43 | NS | 1,1 ha | 254 m³sk/ha | B22 | G2 |
|----------------|-----------|---------------|-------------------------------|------------|-----------|

Trädslagsfördelning: 10% tall 5% löv 85% asp

Naturvårdsmål:

Utveckla lövsuccesion med asp, hassellund.

Utökad beskrivning:

Nyckelbiotop nr. 1 på karta 09H7j, Hassellund. Fornminnen nr. 127:1:4, boplatsoområde och hållristning.

Åtgärdskommentarer:

Viss naturvårdande skötsel kan erfordras i framtiden i syfte att förhindra invandrande gran. Partier med ren aspskog och död aspved lämnas orörda.

| | | | | | |
|----------------|----------------|-------------------|-------------------------------|------------|-----------|
| Avd: 44 | K, 40 % | 1,0 0,1 ha | 174 m³sk/ha | T24 | G1 |
|----------------|----------------|-------------------|-------------------------------|------------|-----------|

Trädslagsfördelning: 90% tall 10% asp

Naturvårdsmål:

Utveckla höga sociala värden.

| | | | | | |
|----------------|----------------|-------------------|-------------------------------|------------|-----------|
| Avd: 45 | K, 30 % | 1,4 0,2 ha | 214 m³sk/ha | B22 | S1 |
|----------------|----------------|-------------------|-------------------------------|------------|-----------|

Trädslagsfördelning: 5% tall 20% löv 45% björk 30% asp

Naturvårdsmål:

Utveckla gamla aspar och död lövved.

| | | | | | |
|----------------|----------------|-------------------|-------------------------------|------------|-----------|
| Avd: 46 | K, 40 % | 1,0 0,1 ha | 159 m³sk/ha | B22 | S1 |
|----------------|----------------|-------------------|-------------------------------|------------|-----------|

Trädslagsfördelning: 5% tall 5% ek 50% björk 40% asp

Naturvårdsmål:

Utveckla aspsuccesion med död ved och gamla träd.

| | | | | | |
|----------------|-----------|---------------|-------------------------------|------------|-----------|
| Avd: 59 | NO | 0,2 ha | 205 m³sk/ha | G26 | S2 |
|----------------|-----------|---------------|-------------------------------|------------|-----------|

Trädslagsfördelning: 20% tall 70% gran 10% löv

Naturvårdsmål:

Utveckla höga naturvärden knutna till gamla träd och död ved.

Utökad beskrivning:

Olikåldrig barrskog med inslag av lövträd. Lämnad som hänsynsyta vid tidigare slutavverkning. Gallrad. Vårtbjörk, asp och sälg.

Åtgärdskommentarer:

Lämnas orörd

| | | | | | |
|----------------|----------------|---------------|------------------------------|------------|-----------|
| Avd: 65 | K, 30 % | 1,0 ha | 25 m³sk/ha | G26 | K2 |
|----------------|----------------|---------------|------------------------------|------------|-----------|

Trädslagsfördelning: 30% tall 60% gran 10% löv

Naturvårdsmål:

Utveckla höga naturvärden med gamla träd och död ved. Utveckla gammal hassel.

| | | | | | |
|----------------|-----------|---------------|-------------------------------|------------|-----------|
| Avd: 66 | NS | 0,6 ha | 183 m³sk/ha | B22 | G1 |
|----------------|-----------|---------------|-------------------------------|------------|-----------|

Trädslagsfördelning: 100% löv

Naturvårdsmål:

Utveckla naturvärden i lövskog.

Utökad beskrivning:

Sälg dominerar lövbeståndet, inslag av björk och asp.

| | | | | | |
|----------------|----------------|-------------------|-------------------------------|------------|-----------|
| Avd: 67 | K, 30 % | 3,2 0,9 ha | 138 m³sk/ha | B22 | G1 |
|----------------|----------------|-------------------|-------------------------------|------------|-----------|

Trädslagsfördelning: 20% tall 60% gran 20% löv

Naturvårdsmål:

Utveckla lövsuccesion.

| | | | | | |
|----------------|-----------|---------------|-------------------------------|------------|-----------|
| Avd: 96 | NO | 0,9 ha | 248 m³sk/ha | G26 | S2 |
|----------------|-----------|---------------|-------------------------------|------------|-----------|

Trädslagsfördelning: 20% tall 70% gran 10% löv

Naturvårdsmål:

Utveckla naturvärden i barrskog.

Utökad beskrivning:

Delvis torr mark.

| | | | | | |
|-----------------|----------------|-------------------|-------------------------------|------------|-----------|
| Avd: 103 | K, 50 % | 7,9 2,6 ha | 215 m³sk/ha | T24 | S1 |
|-----------------|----------------|-------------------|-------------------------------|------------|-----------|

Trädslagsfördelning: 60% tall 20% gran 10% björk 10% asp

Naturvårdsmål:

Utveckla jätteträd av tall. Bevara intern dynamik i branter i form av aspskog.

| | | | | | |
|-----------------|-----------|---------------|-------------------------------|------------|-----------|
| Avd: 104 | NO | 0,3 ha | 142 m³sk/ha | B22 | G2 |
|-----------------|-----------|---------------|-------------------------------|------------|-----------|

Trädslagsfördelning: 20% gran 80% al

Naturvårdsmål:

Bevara höga naturvärden i sumpskog.

Utökad beskrivning:

Öppna vattenytor finns. Gamla senvuxna träd av främst al och gran. Hög luftfuktighet råder året om.

Åtgärdskommentarer:

Lämnas orörd

Kantzoner mot sumpskog bör lämnas orörda annars riskerar den fuktiga miljön att torka ut.

| | | | | | |
|-----------------|-----------|---------------|------------------------------|------------|-----------|
| Avd: 106 | NS | 1,7 ha | 28 m³sk/ha | E24 | R1 |
|-----------------|-----------|---------------|------------------------------|------------|-----------|

Trädslagsfördelning: 10% löv 90% öädel

Naturvårdsmål:

Skapa variation och olika karaktärer inom området.

Utökad beskrivning:

Anlagt lövbestånd i strövområde mellan bebyggelse och Trosaån. Ek, fågelbär, lind, al, hägg, ask mfl.

Åtgärdskommentarer:

Försiktig utglesning enligt skötselplan.

| | | | | | |
|-----------------|----------------|-------------------|-------------------------------|------------|-----------|
| Avd: 107 | K, 30 % | 2,3 0,1 ha | 352 m³sk/ha | G26 | S1 |
|-----------------|----------------|-------------------|-------------------------------|------------|-----------|

Trädslagsfördelning: 20% tall 70% gran 10% löv

Naturvårdsmål:

Utveckla strövskog med stigar. Utveckla gamla sälgar.

| | | | | | |
|-----------------|-----------|-------------------|-------------------------------|------------|-----------|
| Avd: 108 | NO | 1,6 0,2 ha | 138 m³sk/ha | T20 | S2 |
|-----------------|-----------|-------------------|-------------------------------|------------|-----------|

Trädslagsfördelning: 100% tall

Naturvårdsmål:

Utveckla gammal, senvuxen tallskog i brant nordsluttning. Utveckla strövskog.

Utökad beskrivning:

Gammal senvuxen tallskog i en brant nordsluttning. Gamla tallar med pansarbark förekommer allmänt. Flera stigar genomkorsar området.

Åtgärdskommentarer:

Lämnas orörd

All död ved som uppstår bör lämnas kvar.

| | | | | | |
|-----------------|-----------|---------------|-------------------------------|------------|-----------|
| Avd: 133 | NO | 0,7 ha | 195 m³sk/ha | B18 | G2 |
|-----------------|-----------|---------------|-------------------------------|------------|-----------|

Trädslagsfördelning: 100% al

Naturvårdsmål:

Utveckla höga naturvärden i sumpskog.

Utökad beskrivning:

Alsumpskog med stora socklar. Se nyckelbiotopbeskrivning 09I 6A 03.

Åtgärdskommentarer:

Lämnas orörd

| | | | | | |
|-----------------|----------------|-------------------|-------------------------------|------------|-----------|
| Avd: 134 | K, 25 % | 3,9 0,5 ha | 268 m³sk/ha | T24 | G1 |
|-----------------|----------------|-------------------|-------------------------------|------------|-----------|

Trädslagsfördelning: 60% tall 30% gran 10% löv

Naturvårdsmål:

Utveckla sumpskog med gammal al och död ved i fuktigt läge.

| | | | | | |
|-----------------|-----------|-------------------|-------------------------------|------------|-----------|
| Avd: 135 | NS | 2,3 0,2 ha | 224 m³sk/ha | T22 | G2 |
|-----------------|-----------|-------------------|-------------------------------|------------|-----------|

Trädslagsfördelning: 40% tall 20% gran 15% björk 15% asp 10% al

Naturvårdsmål:

Utveckla gamla lövträd, gamla tallar och skogsbyn.

Utökad beskrivning:

Varierat och olikåldrigt blandbestånd gränsande mot inägomark. I norr finns ett mindre alkärr med stora socklar och gamla alar. I söder dominerar asp av olika ålder. I luckor utbreder sig buskar av främst slån och rosor.

Åtgärdskommentarer:

Ta bort yngre inväxande gran i söder och i bryn för att utveckla lövbryn. Sumpskogen i norr lämnas orörd med skyddszon.

Avd: 188**NS****1,1 0,4 ha****98 m³sk/ha****B18****S2**

Trädslagsfördelning: 30% tall 5% ek 40% al 25% öädel

Naturvårdsmål:

Utveckla höga naturvärden i koppling till löv- och tall vid havsvik samt utveckla rekreativsvärdn.

Utökad beskrivning:

Lövdominerat område vid ett berg gränsande i väster mot havsvik. I söder mot berget finns gamla tallar. Området närmast stranden utgörs av ett lundparti med al och ask samt ett välutvecklat buskskikt av slån, nyponros, skogstry och måbär.

Åtgärdskommentarer:

Naturvårdande skötsel inom den norra och östra delen endast i syfte att öppna partier ej bör tillåtas växa igen. Lundområdet närmast stranden lämnas orört.

Avd: 189**NS****4,7 0,5 ha****167 m³sk/ha****T22****S2**

Trädslagsfördelning: 80% tall 10% löv 10% ek

Naturvårdsmål:

Utveckla höga naturvärden knutna till gammal tallskog samt utveckla höga sociala naturvärden.

Utökad beskrivning:

Gammal delvis gles tallskog i ett bitvis bergigt område. Inslag av lövträd främst ek. Rekreativsområde av yppersta klass i nära anslutning till camping och med fler stigar genom området.

Åtgärdskommentarer:

Vissa punktinsatser kan göras för att frihugga gamla ekar. Bergområden och tätningar med buskskikt bör lämnas orörda. Rensa stigar.

| | | | | | |
|-----------------|-----------|---------------|-------------------------------|------------|-----------|
| Avd: 201 | NO | 0,6 ha | 177 m³sk/ha | T20 | S2 |
|-----------------|-----------|---------------|-------------------------------|------------|-----------|

Trädslagsfördelning: 90% tall 10% gran

Naturvårdsmål:

Utveckla höga naturvärden i gammal barrskog knutna till gamla senvuxna träd och död ved.

Utökad beskrivning:

Gles gammal tallskog i en svag sänka mellan berg. Många gamla senvuxna tallar med pansarbark och grovrenig krona. Död ved förekommer som spridda lågor och torrträd av främst tall.

Åtgärdskommentarer:

Lämnas orörd

| | | | | | |
|-----------------|-----------|-------------------|-------------------------------|------------|-----------|
| Avd: 202 | NO | 0,7 0,1 ha | 265 m³sk/ha | G26 | S2 |
|-----------------|-----------|-------------------|-------------------------------|------------|-----------|

Trädslagsfördelning: 10% tall 50% gran 40% al

Naturvårdsmål:

Utveckla höga naturvärden i örtrikt bäckdråg kopplat till hög luftfuktighet och stabila miljöförhållanden.

Utökad beskrivning:

Området utgörs av en mindre bäck med omkringliggande fuktig mark. Se beskrivning objekt med naturvärden 09H 5J 17.

Åtgärdskommentarer:

Lämnas orörd

| | | | | | |
|-----------------|----------------|-------------------|-------------------------------|------------|-----------|
| Avd: 203 | K, 20 % | 7,6 1,0 ha | 206 m³sk/ha | T26 | S2 |
|-----------------|----------------|-------------------|-------------------------------|------------|-----------|

Trädslagsfördelning: 90% tall 10% gran

Naturvårdsmål:

Utveckla höga naturvärden i gammal tallskog i koppling till välutvecklat bärris.

| | | | | | |
|--|-----------|-------------------|-------------------------------|------------|-----------|
| Avd: 218 | NO | 1,4 ha | 354 m³sk/ha | G28 | S3 |
| Trädslagsfördelning: 10% tall 60% gran 30% löv | | | | | |
| Asp, björk och sälg. Rikligt med gamla lågor och hålaspar. Stensättning och fornlämningsliknande lämning. | | | | | |
| Avd: 220 | PG | 9,7 1,1 ha | 162 m³sk/ha | T24 | S2 |
| Trädslagsfördelning: 100% tall | | | | | |
| Röse, stensättning, hög och fornlämningsliknande lämning. | | | | | |
| Avd: 222 | PG | 1,7 0,2 ha | 19 m³sk/ha | G26 | R2 |
| Trädslagsfördelning: 30% gran 70% löv | | | | | |
| Gravfält. | | | | | |
| Avd: 222 | P | 1,7 0,2 ha | 48 m³sk/ha | G26 | ÖF |
| Trädslagsfördelning: 100% tall | | | | | |
| Spara enstaka grova tallar som får växa in i det nya beståndet. | | | | | |
| Avd: 223 | NS | 2,6 0,3 ha | 200 m³sk/ha | B22 | S3 |
| Trädslagsfördelning: 10% tall 10% gran 80% löv | | | | | |
| Olikåldrigt aspbestånd med inslag av sälg och björk. Rikligt med hålaspar. Måttlig underväxt av gran. Gravfält. | | | | | |
| Avd: 224 | PG | 2,7 ha | 292 m³sk/ha | G26 | S2 |
| Trädslagsfördelning: 40% tall 60% gran | | | | | |
| Gravar och gravfält. | | | | | |

Avd: 225

PG

1,4 ha

182 m³sk/ha B20

G1

Trädslagsfördelning: 10% tall 90% asp

Gravfält.

Naturvårdsmål med skötsel med nyskapande av värden som syfte.

Avd 2

NS

Skogliga data

Areal: 2,2 0,4 ha

Ålder: 74 år

Ståndortsindex: T22

Huggningsklass: G2

Virkesförrådet uppgår till 107 m³sk/ha och 193 m³sk totalt.

Trädslagsfördelning: 40% tall 20% gran 20% löv 20% öädel

Naturvårdsmål:

Uveckla naturvärden kopplade till blandskog.

Utökad beskrivning:

Glest. Stig.

Naturvårdsmål med skötsel med bevarande av värden som syfte.

Avd 4

NS

Skogliga data

Areal: 0,7 ha

Ålder: 84 år

Ståndortsindex: E22

Huggningsklass: G2

Virkesförrådet uppgår till 225 m³sk/ha och 157 m³sk totalt.

Trädslagsfördelning: 10% löv 90% öädel

Naturvårdsmål:

Bevara höga naturvärden i lövskogslund.

Utökad beskrivning:

Naturvärdesobjekt nummer 9 på karta 09H7i,

lövskogslund/hagmarksskog. Ask och lönn. Fornminne nummer 73:1, stensättning.

Avd 7

K

Kombinerade mål, både produktion och miljö med nyskapande av värden som syfte. 30% av arealen avsätts av hänsyn till naturvärden eller andra intressen.

Skogliga data

Areal: 1,3 ha

Ålder: 49 år

Ståndortsindex: B20

Huggningsklass: G1

Virkesförrådet uppgår till 67 m³sk/ha och 87 m³sk totalt.

Trädslagsfördelning: 30% tall 30% gran 40% löv

Naturvårdsmål:

Utveckla naturvärden i luckig blandskog.

Generella kommentarer:

Produktionsmål:

Produktion av barr- och lövskog.

Utökad beskrivning:

Före detta inäga som delvis är bevuxen med skog. Björk och al.

Naturvårdsmål, orört med bevarande av värden som syfte.

Avd 14

NO

Skogliga data

Areal: 0,5 ha

Ålder: 54 år

Ståndortsindex: B16

Huggningsklass: G2

Virkesförrådet uppgår till 126 m³sk/ha och 63 m³sk totalt.

Trädslagsfördelning: 100% al

Naturvårdsmål:

Bevara fuktigheten och beskuggningen.

Naturvårdsmål med skötsel med nyskapande av värden som syfte.

Avd 17

NS

Skogliga data

Areal: 1,0 ha

Ålder: 24 år

Ståndortsindex: B22

Huggningsklass: R2

Virkesförrådet uppgår till 1 m³sk/ha och 1 m³sk totalt.

Trädslagsfördelning: 20% tall 20% gran 60% löv

Naturvårdsmål:

Utveckla naturvärden i blandskog.

Utökad beskrivning:

Delvis igenväxande inäga som gränsar mot tomt.

Naturvårdsmål med skötsel med bevarande av värden som syfte.

Avd 18

NS

Skogliga data

Areal: 1,3 0,4 ha

Ålder: 74 år

Ståndortsindex: B22

Huggningsklass: G2

Virkesförrådet uppgår till 182 m³sk/ha och 164 m³sk totalt.

Trädslagsfördelning: 20% tall 20% gran 5% löv 25% björk 30% asp

Naturvårdsmål:

Utveckla höga naturvärden knutna till lövsuccesion, gamla träd och död ved. Samt utveckla höga rekreativvärden.

Utökad beskrivning:

Lövdominerad blandskog med många olika träarter. Dessutom förekommer hassel. Grova högstubbar av löv samt liggande död ved finns. Strövområde. Kuperat.

Åtgärdscommentarer:

Skapa högstubbar

Utglesning för att utveckla grövre lövträd. Lämna blockpartier, branter och sumpdrag orörda. Rensa stigar och leder och siktröj utmed dessa.

Naturvårdsmål med skötsel med nyskapande av värden som syfte.

Avd 19

NS

Skogliga data

Areal: 0,8 ha

Ålder: 44 år

Ståndortsindex: B24

Huggningsklass: G1

Virkesförrådet uppgår till 77 m³sk/ha och 62 m³sk totalt.

Trädslagsfördelning: 100% löv

Naturvårdsmål:

Utveckla naturvärden i lövskog.

Utökad beskrivning:

Fuktig mark med kraftig högrörtvegetation. Björk, al och sälg. Ett flertal sälgbuketter har rasat. Luckigt, ojämnt och gruppställt.

Åtgärdskommentarer:

Svag utglesning, röjning och upprensning närmast bollplan och gångväg.

Naturvårdsmål, orört med bevarande av värden som syfte.

Avd 20

NO

Skogliga data

Areal: 1,7 0,6 ha

Ålder: 134 år

Ståndortsindex: T18

Huggningsklass: S2

Virkesförrådet uppgår till 108 m³sk/ha och 119 m³sk totalt.

Trädslagsfördelning: 80% tall 10% gran 10% löv

Naturvårdsmål:

Bevara och utveckla gammal tallskog och höga rekreativvärden.

Utökad beskrivning:

Gammal senvuxen talldominerad skog på mager mark. Flera stigar löper genom området. Bitvis finns ett välutvecklat bärris av främst blåbär. En lättare skogsbrand har inträffat inom ett mindre parti.

Åtgärdskommentarer:

Bör tills vidare lämnas utan åtgärd. Möjligen kan viss naturvårdande skötsel bli nödvändig i framtiden för att gamla tallar ej ska kvävas av yngre träd. Träd närmast tomter kan tas bort.

Avd 21

K

Kombinerade mål, både produktion och miljö med bevarande av värden som syfte. 40% av arealen avsätts av hänsyn till naturvärden eller andra intressen.

Skogliga data

Areal: 4,7 0,6 ha

Ålder: 54 år

Ståndortsindex: T26

Huggningsklass: G1

Virkesförrådet uppgår till 243 m³sk/ha och 996 m³sk totalt.

Trädslagsfördelning: 60% tall 10% gran 30% löv

Naturvårdsmål:

Utveckla höga sociala värden.

Generella kommentarer:

Produktionsmål:

Produktion av blandskog.

Utökad beskrivning:

Talldominerat bestånd med stort inslag av björk, asp och sälg. Enstaka grova gamla tallar. Stigar och gångvägar.

Åtgärdskommentarer:

Svag utglesning för att skapa grova tallar. Røj sly utmed gångväg och stig.

Naturvårdsmål med skötsel med bevarande av värden som syfte.

Avd 22

NS

Skogliga data

Areal: 1,2 ha

Ålder: 64 år

Ståndortsindex: B22

Huggningsklass: G2

Virkesförrådet uppgår till 273 m³sk/ha och 328 m³sk totalt.

Trädslagsfördelning: 10% tall 10% gran 80% löv

Naturvårdsmål:

Utveckla höga naturvärden i fuktskog med grov, gammal sälg. Utveckla rekreativvärden.

Utökad beskrivning:

Lövdominerad skog på rik, fuktig mark. Två sumpdråg löper genom beståndet. Grova flerstammiga sälgar finns relativt rikligt. Död ved främst av löv produceras på kort tid i denna biotoptyp vilket gynnar många fåglar, insekter och kryptogamer.

Åtgärdskommentarer:

Åtgärder är planerade att utföras hösten 2008/vintern 2009.

Naturvårdsmål med skötsel med bevarande av värden som syfte.

Avd 23

NS

Skogliga data

Areal: 4,2 ha

Ålder: 144 år

Ståndortsindex: T20

Huggningsklass: S2

Virkesförrådet uppgår till 138 m³sk/ha och 580 m³sk totalt.

Trädslagsfördelning: 50% tall 10% gran 5% löv 5% björk 20% asp 10%

Naturvårdsmål:

Bevara och utveckla höga naturvärden i gammal hassel och lövsuccesion. Utveckla rekreativvärden.

Utökad beskrivning:

Gles gammal tallskog med utvecklat buskskikt av främst hassel. Gammal hassel finns i den östra delen. Inslag av asp, fågelbär mm. Se beskrivning objekt med naturvärden 09H 7J 06. Flera fornminnen finns bl a stensättningar. Strövstigar.

Åtgärdskommentarer:

Åtgärder är planerade att utföras hösten 2008/vintern 2009.

Avd 24

NS

Skogliga data

Areal: 1,7 0,3 ha

Ålder: 64 år

Ståndortsindex: B22

Huggningsklass: G2

Virkesförrådet uppgår till 140 m³sk/ha och 196 m³sk totalt.

Trädslagsfördelning: 20% tall 20% gran 60% björk

Naturvårdsmål:

Utveckla gamla tallar och lövträd. Utveckla rekreativvärden - strövskog.

Utökad beskrivning:

Varierat bestånd som domineras av löv. Igenväxt gammal odlingsmark på fuktig mark. Höjdparter med äldre träd och block. Flera stigar löper genom området. Asp, klibbal och sälg. Fornminnen nr. 294:3:4, fornlämningsliknande lämning och husgrund.

Åtgärdskommentarer:

Skapa högstubbar

Utglesning för att gynna lövträd. Lämna höjdparter och blockområde orörd.

Rensa stigar. Lämna bäckfåra orörd.

Avd 25

NS

Skogliga data

Areal: 0,8 ha

Ålder: 114 år

Ståndortsindex: G24

Huggningsklass: S2

Virkesförrådet uppgår till 235 m³sk/ha och 188 m³sk totalt.

Trädslagsfördelning: 40% tall 50% gran 10% björk

Naturvårdsmål:

Utveckla gamla tallar samt senvuxen blandskog i bergkant. Utveckla bryn mot bebyggelse.

Utökad beskrivning:

Äldre barrskog i en sydsluttning mot bebyggelse. Inslag av björk. Enstaka gamla grovgreniga tallar finns.

Åtgärdskommentarer:

Endast träd som skymmer tomter tas bort. Viss naturvårdande gallring av gran i den nedre delen i syfte att utveckla brynet.

Avd 26

NS

Skogliga data

Areal: 0,4 ha

Ålder: 19 år

Ståndortsindex: B24

Huggningsklass: R1

Virkesförrådet uppgår till 43 m³sk/ha och 17 m³sk totalt.

Trädslagsfördelning: 20% tall 30% gran 50% björk

Naturvårdsmål:

Skapa höga sociala värden.

Utökad beskrivning:

Uppväxande björk med underväxt av gran och tall. Fornminne nr. 131:2 hållristning, nr 131:101 och 131:201 boplatsområden.

Åtgärdskommentarer:

Utglesning för att skapa fina trädkronor på björk. Røj bort gran. Spara tall i ytterkanter där det inte finns björk som konkurrerar.

Naturvårdsmål med skötsel med bevarande av värden som syfte.

Avd 28

NS

Skogliga data

Areal: 0,9 0,1 ha

Ålder: 64 år

Ståndortsindex: T22

Huggningsklass: G2

Virkesförrådet uppgår till 136 m³sk/ha och 109 m³sk totalt.

Trädslagsfördelning: 50% tall 40% gran 10% björk

Naturvårdsmål:

Utveckla lövträd och gamla tallar, samt utveckla rekreationsvärden.

Utökad beskrivning:

Medelålders, olikåldrig barrskog med lövinslag, sälg, i anslutning till bebyggelse. Flera stigar finns. Gallrat.

Åtgärdskommentarer:

Huvuddelen av beståndet bör skötas med inriktning mot strövskog. Gynna tall och lövträd. Rensa stigar. Tätningar bör bibehållas som t ex kojskog. Träd som skymmer tomter kan tas bort.

Naturvårdsmål med skötsel med bevarande av värden som syfte.

Avd 29

NS

Skogliga data

Areal: 1,3 0,3 ha

Ålder: 104 år

Ståndortsindex: T20

Huggningsklass: S2

Virkesförrådet uppgår till 184 m³sk/ha och 184 m³sk totalt.

Trädslagsfördelning: 90% tall 10% gran

Naturvårdsmål:

Utveckla höga naturvärden i gammal tallskog och i gamla aspar. Utveckla rekreationsvärden.

Utökad beskrivning:

Gammal tallskog med graninslag. I den norra delen finns ett parti med gamla aspar. Flera bohål av spillkråka. Fornminne nr. 294:1:2, stensättningar.

Åtgärdskommentarer:

Bör huvudsakligen lämnas orört. Träd som hindrar det rörliga friluftslivet samt träd i direkt anslutning till bebyggelse kan tas bort.

Naturvårdsmål med skötsel med bevarande av värden som syfte.

Avd 30

NS

Skogliga data

Areal: 0,7 ha

Ålder: 74 år

Ståndortsindex: B22

Huggningsklass: G2

Virkesförrådet uppgår till 185 m³sk/ha och 129 m³sk totalt.

Trädslagsfördelning: 20% tall 30% gran 50% löv

Naturvårdsmål:

Utveckla höga naturvärden i fuktskog. Utveckla höga sociala naturvärden.

Utökad beskrivning:

Lövdominerad skog på huvudsakligen fuktig mark. Glasbjörk, klipbal och sälg. Flera äldre diken finns. Ingår i strövområde. Gallrat. Fornminne nr. 273:1, Fyndplats.

Åtgärdskommentarer:

Viss naturvårdande skötsel i syfte att utveckla löv och tall. Den beskuggade och delvis fuktiga miljön bör bevaras. Viss röjning utmed intilliggande stigar. Träd närmast tomter kan tas bort.

Naturvårdsmål med skötsel med bevarande av värden som syfte.

Avd 31

NS

Skogliga data

Areal: 1,5 0,1 ha

Ålder: 99 år

Ståndortsindex: T22

Huggningsklass: S2

Virkesförrådet uppgår till 186 m³sk/ha och 260 m³sk totalt.

Trädslagsfördelning: 70% tall 20% gran 10% löv

Naturvårdsmål:

Utveckla gammal barrskog med höga sociala naturvärden.

Utökad beskrivning:

Äldre barrskog på relativt mager mark i direkt anslutning till bebyggelse. Utgör närrekreationsområde för boende inom Nygårdsplatån.

Åtgärdskommentarer:

Naturvårdande skötsel kan bli aktuell i framtiden i form av att ljusöppningar åstadkommes närmast bebyggelse. Bergparti bör lämnas orört. Träd som direkt skymmer tomter kan tas bort.

Naturvårdsmål med skötsel med bevarande av värden som syfte.

Avd 32

NS

Skogliga data

Areal: 2,0 ha

Ålder: 89 år

Ståndortsindex: G24

Huggningsklass: G2

Virkesförrådet uppgår till 225 m³sk/ha och 450 m³sk totalt.

Trädslagsfördelning: 30% tall 50% gran 20% björk

Naturvårdsmål:

Utveckla närrekreationsskog med gamla träd, stigar, luckor och tätningar.

Utökad beskrivning:

Varierad barrskog med lövinblandning i anslutning till bebyggelse och öppen mark. Mot berg växer gamla senvuxna träd. Flera stigar och leder löper genom området. Fornminne nr. 43:1 gravfält.

Åtgärdskommentarer:

Området är relativt gles och något behov av skötselåtgärder är ej aktuellt de närmaste tio åren. Träd som direkt skymmer tomter kan tas bort.

Naturvårdsmål med skötsel med bevarande av värden som syfte.

Avd 34

NS

Skogliga data

Areal: 0,6 0,2 ha

Ålder: 114 år

Ståndortsindex: T18

Huggningsklass: S2

Virkesförrådet uppgår till 108 m³sk/ha och 43 m³sk totalt.

Trädslagsfördelning: 100% tall

Naturvårdsmål:

Utveckla närområdet mot bebyggelsen med gammal tallskog.

Utökad beskrivning:

Gles gammal tallskog i anslutning till bebyggelse och bergområde. Viss avverkning har skett närmast bebyggelsen.

Åtgärdskommentarer:

Något skötselbehov föreligger ej de närmsta tio åren förutom enstaka träd i direkt anslutning till tomter.

Naturvårdsmål med skötsel med bevarande av värden som syfte.

Avd 36

NS

Skogliga data

Areal: 1,4 ha

Ålder: 64 år

Ståndortsindex: B22

Huggningsklass: G2

Virkesförrådet uppgår till 190 m³sk/ha och 266 m³sk totalt.

Trädslagsfördelning: 20% tall 10% gran 60% björk 10% asp

Naturvårdsmål:

Utveckla närrekreationsområde i lövskog med gamla tallar.

Utökad beskrivning:

Björkdominerad skog med inslag av enstaka gamla, grova tallar. Sälg, rönn och hassel. Flera stigar finns i området. Delvis gallrat. Riklig underväxt i gallrade partier. Fornminnen nr. 135:1 och 136:1 gravfält och stensättning.

Åtgärdskommentarer:

Siktröjning i gallrade partier. Håll stigar fria från ris. Gynna hassel.

Naturvårdsmål med skötsel med bevarande av värden som syfte.

Avd 37

NS

Skogliga data

Areal: 0,6 ha

Ålder: 129 år

Ståndortsindex: T22

Huggningsklass: S2

Virkesförrådet uppgår till 98 m³sk/ha och 59 m³sk totalt.

Trädslagsfördelning: 50% tall 10% gran 40% löv

Naturvårdsmål:

Bevara och utveckla höga sociala naturvärden i gammal tallskog nära bebyggelse.

Utökad beskrivning:

Riklig buskvegetation i den centrala delen där enstaka klenta tallar och björkar är sparade. Trädbestånd är sparat utmed kanter. Rekreations- och strövskog med flera stigar. Fornminne nr. 91:1 röse.

Åtgärdskommentarer:

Återkommande röjning av lövbuskar för att hålla stigar öppna och för att skapa ett lövbestånd. Träd som direkt skymmer tomter kan tas bort.

Naturvårdsmål med skötsel med bevarande av värden som syfte.

Avd 38

NS

Skogliga data

Areal: 1,3 ha

Ålder: 64 år

Ståndortsindex: T24

Huggningsklass: G2

Virkesförrådet uppgår till 150 m³sk/ha och 195 m³sk totalt.

Trädslagsfördelning: 50% tall 50% björk

Naturvårdsmål:

Utveckla rekreativvärden i blandskog med ett varierat träd- och buskskikt.

Utökad beskrivning:

Närrekreativområde. Delvis kraftigt utglesad med riklig undervegetation. Flera stigar och leder genomkorsar området. Fornminne nr. 133:1 stensättning samt nr. 266:1:2 fornlämningsliknande lämningar.

Åtgärdskommentarer:

Buskröjning för att hålla stigar öppna. Håll stigar fria från ris. Träd som skymmer tomter kan tas bort.

Naturvårdsmål med skötsel med bevarande av värden som syfte.

Avd 39

NS

Skogliga data

Areal: 1,7 0,1 ha

Ålder: 69 år

Ståndortsindex: T22

Huggningsklass: G2

Virkesförrådet uppgår till 243 m³sk/ha och 389 m³sk totalt.

Trädslagsfördelning: 50% tall 20% gran 30% löv

Naturvårdsmål:

Utveckla höga rekreativvärden i blandskog.

Utökad beskrivning:

Talldominerad blandskog med stort lövinslag i nära anslutning till bebyggelse. Björk och asp. I sydöstra delen finns inslag av fågelbärsträd. Gallrat. Närströvområde.

Åtgärdskommentarer:

Enstaka träd som skymmer tomter kan tas bort.

Naturvårdsmål med skötsel med bevarande av värden som syfte.

Avd 40

NS

Skogliga data

Areal: 2,0 0,1 ha

Ålder: 54 år

Ståndortsindex: B24

Huggningsklass: G2

Virkesförrådet uppgår till 197 m³sk/ha och 374 m³sk totalt.

Trädslagsfördelning: 50% löv 50% ädel

Naturvårdsmål:

Utveckla naturvärden kopplade till lövskog samt utveckla sociala värden.

Utökad beskrivning:

Al, ask, lönn och lind. Ungskog mot vägen. Högstammig skog mot ån.

Olikåldrigt. Stigar.

Åtgärdskommentarer:

Utglesning i yngre partier. Håll stigar röjda. Upparbeta lutande träd.

Naturvårdsmål med skötsel med bevarande av värden som syfte.

Avd 41

NS

Skogliga data

Areal: 2,3 0,2 ha

Ålder: 84 år

Ståndortsindex: E22

Huggningsklass: G2

Virkesförrådet uppgår till 170 m³sk/ha och 357 m³sk totalt.

Trädslagsfördelning: 10% tall 10% gran 10% björk 10% asp 60% ädel

Naturvårdsmål:

Utveckla höga naturvärden i löv- och ädellövskog. Utveckla gamla grova ädellövträd och död ved.

Utökad beskrivning:

Ädellövdominerad skog med inslag av gamla träd. Alm, fågelbär och sälg.

Viss produktion av död ved. Registrerat som objekt med naturvärden 09H 7J 08.

Åtgärdskommentarer:

Buskröjning utmed stigar. Upparbeta lutande träd mot väg och stig..

Avd 42

NS

Skogliga data

Areal: 1,0 ha

Ålder: 64 år

Ståndortsindex: B24

Huggningsklass: G2

Virkesförrådet uppgår till 227 m³sk/ha och 227 m³sk totalt.

Trädslagsfördelning: 100% löv

Naturvårdsmål:

Utveckla naturvärden i lövskog.

Utökad beskrivning:

Gammal tät lövskog, omväxlande med yngre partier i anslutning till Trosaån. Björk och al.

Åtgärdscommentarer:

Kantzonen mot Trosaån lämnas orörd.

Avd 43

NS

Skogliga data

Areal: 1,1 ha

Ålder: 69 år

Ståndortsindex: B22

Huggningsklass: G2

Virkesförrådet uppgår till 254 m³sk/ha och 279 m³sk totalt.

Trädslagsfördelning: 10% tall 5% löv 85% asp

Naturvårdsmål:

Utveckla lövsuccesion med asp, hassellund.

Utökad beskrivning:

Nyckelbiotop nr. 1 på karta 09H7j, Hassellund. Fornminnen nr. 127:1:4, boplatsoområde och hållristning.

Åtgärdscommentarer:

Viss naturvårdande skötsel kan erfordras i framtiden i syfte att förhindra invandrande gran. Partier med ren aspskog och död aspved lämnas orörda.

Avd 44

K

Kombinerade mål, både produktion och miljö med bevarande av värden som syfte. 40% av arealen avsätts av hänsyn till naturvärden eller andra intressen.

Skogliga data

Areal: 1,0 0,1 ha

Ålder: 69 år

Ståndortsindex: T24

Huggningsklass: G1

Virkesförrådet uppgår till 174 m³sk/ha och 157 m³sk totalt.

Trädslagsfördelning: 90% tall 10% asp

Naturvårdsmål:

Utveckla höga sociala värden.

Generella kommentarer:

Produktionsmål:

Produktion av tallvirke.

Utökad beskrivning:

Ojämn tallskog av dålig kvalitet. Aspdunge i västra delen. Gränsar mot åker och bete. Fornminnen nr. 47:1:2:3, skärvstenshögar samt nr. 126:3, hållristning.

Avd 45

K

Kombinerade mål, både produktion och miljö med nyskapande av värden som syfte. 30% av arealen avsätts av hänsyn till naturvärden eller andra intressen.

Skogliga data

Areal: 1,4 0,2 ha

Ålder: 64 år

Ståndortsindex: B22

Huggningsklass: S1

Virkesförrådet uppgår till 214 m³sk/ha och 257 m³sk totalt.

Trädslagsfördelning: 5% tall 20% löv 45% björk 30% asp

Naturvårdsmål:

Utveckla gamla aspar och död lövved.

Generella kommentarer:

Produktionsmål:

Produktion av lövskog främst björk.

Utökad beskrivning:

Lövskog på en åkerholme. Äldre asp och död lövved finns i västra delen.

Fornminne nr. 13:1, gravfält.

Avd 46

K

Kombinerade mål, både produktion och miljö med nyskapande av värden som syfte. 40% av arealen avsätts av hänsyn till naturvärden eller andra intressen.

Skogliga data

Areal: 1,0 0,1 ha

Ålder: 64 år

Ståndortsindex: B22

Huggningsklass: S1

Virkesförrådet uppgår till 159 m³sk/ha och 143 m³sk totalt.

Trädslagsfördelning: 5% tall 5% ek 50% björk 40% asp

Naturvårdsmål:

Utveckla aspsuccesion med död ved och gamla träd.

Generella kommentarer:

Produktionsmål:

Lövproduktion av främst björk.

Utökad beskrivning:

Lövskog av björk och asp med inslag av enstaka ek på en åkerholme.

Fornminnen nr. 376:1:2, terrasseringar.

Åtgärdskommentarer:

Gynna sälg. Lämna aspdelen i sydost orörd.

Naturvårdsmål med skötsel med bevarande av värden som syfte.

Avd 47

NS

Skogliga data

Areal: 1,5 0,2 ha

Ålder: 54 år

Ståndortsindex: B22

Huggningsklass: G2

Virkesförrådet uppgår till 185 m³sk/ha och 241 m³sk totalt.

Trädslagsfördelning: 30% tall 70% löv

Naturvårdsmål:

Utveckla gamla tallar, lövskog och strövområde.

Utökad beskrivning:

Gles blandskog med gamla tallar och yngre lövskog. Delvis öppen igenväxande hagmark. Vårtbjörk, asp, rönn och sälg.

Åtgärdskommentarer:

En lätt röjning kan göras för att öka tillgängligheten.

Naturvårdsmål med skötsel med bevarande av värden som syfte.

Avd 48

NS

Skogliga data

Areal: 1,1 0,3 ha

Ålder: 74 år

Ståndortsindex: B22

Huggningsklass: G2

Virkesförrådet uppgår till 166 m³sk/ha och 133 m³sk totalt.

Trädslagsfördelning: 20% tall 10% gran 20% björk 45% asp 5% al

Naturvårdsmål:

Utveckla grova lövträd och buskage i beteshage.

Utökad beskrivning:

Betad backe med trädgrupper, buskage och öppna partier. Grova lövträd förekommer.

Åtgärdskommentarer:

Föryngring av al bör gynnas närmast ån.

Avd 49

NS

Skogliga data

Areal: 2,2 0,2 ha

Ålder: 64 år

Ståndortsindex: B24

Huggningsklass: G2

Virkesförrådet uppgår till 107 m³sk/ha och 214 m³sk totalt.

Trädslagsfördelning: 100% löv

Naturvårdsmål:

Bevara fuktigheten och beskuggningen.

Utökad beskrivning:

Al, björk och fågelbär. Luckigt, ojämnt.

Åtgärdskommentarer:

Gynna och behåll träd och buskar som beskuggar vattnet.

Naturvårdsmål, orört med nyskapande av värden som syfte.

Avd 50

NO

Skogliga data

Areal: 1,6 0,1 ha

Ålder: 84 år

Ståndortsindex: B24

Huggningsklass: G2

Virkesförrådet uppgår till 235 m³sk/ha och 353 m³sk totalt.

Trädslagsfördelning: 25% löv 20% björk 25% asp 30% al

Naturvårdsmål:

Bevara och utveckla höga naturvärden i lövskog med gamla träd och död ved.

Utökad beskrivning:

Varierad lövskog mellan väg och ån. Många träd är angripna av vedsvampar och död ved bildas med relativt hög hastighet. Många insekter och fåglar gynnas av denna biotop.

Åtgärdskommentarer:

Rensa stig återkommande. I övrigt bör området lämnas orört för att utveckla de höga naturvärden som är kopplade till gamla lövträd och död ved i beskuggat läge.

Naturvårdsmål, orört med bevarande av värden som syfte.

Avd 52

NO

Skogliga data

Areal: 2,6 ha

Ålder: 124 år

Ståndortsindex: T24

Huggningsklass: S2

Virkesförrådet uppgår till 285 m³sk/ha och 741 m³sk totalt.

Trädslagsfördelning: 60% tall 30% gran 10% löv

Naturvårdsmål:

Bevara höga naturvärden i gammal barrskog.

Utökad beskrivning:

Delvis luckig äldre barrskog med inslag av enstaka lövträd. I väster finns ett sumpskogsparti. Del av naturvärdesobjekt nummer 5 på kata 09H7j.

Åtgärdskommentarer:

Lämna hänsynsyta i västra delen i form av sumpskog. Spara gamla grova tallar som evighetsträd.

Naturvårdsmål, orört med bevarande av värden som syfte.

Avd 54

NO

Skogliga data

Areal: 1,7 ha

Ålder: 124 år

Ståndortsindex: G24

Huggningsklass: S2

Virkesförrådet uppgår till 275 m³sk/ha och 467 m³sk totalt.

Trädslagsfördelning: 30% tall 50% gran 10% björk 3% asp 7% al

Naturvårdsmål:

Bevara och utveckla höga naturvärden knutna till granskog i fuktig miljö.

Utökad beskrivning:

Delvis sumpskog. Gammal delvis senvuxen grandominerad skog på fuktig mark. Se vidare beskrivning: objekt med naturvärden 09H 7J 05.

Åtgärdskommentarer:

Lämnas orörd

Naturvårdsmål med skötsel med nyskapande av värden som syfte.

Avd 55

NS

Skogliga data

Areal: 1,1 0,6 ha

Ålder: 134 år

Ståndortsindex: T16

Huggningsklass: S2

Virkesförrådet uppgår till 98 m³sk/ha och 49 m³sk totalt.

Trädslagsfördelning: 80% tall 10% gran 10% löv

Naturvårdsmål:

Utveckla gamla tallar.

Utökad beskrivning:

Gammal tallskog på bergbunden mark. Yngre lövinslag av främst asp och sälg.

Naturvårdsmål med skötsel med bevarande av värden som syfte.

Avd 56

NS

Skogliga data

Areal: 1,0 ha

Ålder: 134 år

Ståndortsindex: T22

Huggningsklass: S2

Virkesförrådet uppgår till 306 m³sk/ha och 306 m³sk totalt.

Trädslagsfördelning: 60% tall 30% gran 10% björk

Naturvårdsmål:

Utveckla jätteträd av tall. Bevara och utveckla sociala naturvärden.

Utökad beskrivning:

Gammal grov högstammig skog gränsande mot bebyggelse. Gama grova tallar förekommer i hela beståndet. Inslag av löv såsom björk och sälg. I sydost finns ett sockelkärr med gamla senvuxna alar. Del av naturvårdesobjekt nummer 5 på karta 09H7j.

Åtgärdskommentarer:

Frihuggning av gamla grova tallar. En del äldre lutande granar närmast vägen tas bort. Sockelkärret i sydost lämnas orört med skyddszon.

Naturvårdsmål, orört med nyskapande av värden som syfte.

Avd 59

NO

Skogliga data

Areal: 0,2 ha

Ålder: 94 år

Ståndortsindex: G26

Huggningsklass: S2

Virkesförrådet uppgår till 205 m³sk/ha och 41 m³sk totalt.

Trädslagsfördelning: 20% tall 70% gran 10% löv

Naturvårdsmål:

Utveckla höga naturvärden knutna till gamla träd och död ved.

Utökad beskrivning:

Olikåldrig barrskog med inslag av lövträd. Lämnad som hänsynsyta vid tidigare slutavverkning. Gallrad. Vårtbjörk, asp och sälg.

Åtgärdskommentarer:

Lämnas orörd

Avd 65

K

Kombinerade mål, både produktion och miljö med nyskapande av värden som syfte. 30% av arealen avsätts av hänsyn till naturvärden eller andra intressen.

Skogliga data

Areal: 1,0 ha

Ålder: 8 år

Ståndortsindex: G26

Huggningsklass: K2

Virkesförrådet uppgår till 25 m³sk/ha och 25 m³sk totalt.

Trädslagsfördelning: 30% tall 60% gran 10% löv

Naturvårdsmål:

Utveckla höga naturvärden med gamla träd och död ved. Utveckla gammal hassel.

Generella kommentarer:

Produktionsmål:

Produktion av främst gran.

Utökad beskrivning:

Äldre barrskog gränsande mot bebyggelse. Inom en begränsad del i söder finns gammal hassel.

Åtgärdskommentarer:

Lämna hänsyn i form av träd, trädgrupper och kantzoner mot berg. Lämna partiet med hassel.

Avd 66

NS

Skogliga data

Areal: 0,6 ha

Ålder: 44 år

Ståndortsindex: B22

Huggningsklass: G1

Virkesförrådet uppgår till 183 m³sk/ha och 110 m³sk totalt.

Trädslagsfördelning: 100% löv

Naturvårdsmål:

Utveckla naturvärden i lövskog.

Utökad beskrivning:

Sälg dominerar lövbeståndet, inslag av björk och asp.

Avd 67

K

Kombinerade mål, både produktion och miljö med nyskapande av värden som syfte. 30% av arealen avsätts av hänsyn till naturvärden eller andra intressen.

Skogliga data

Areal: 3,2 0,9 ha

Ålder: 34 år

Ståndortsindex: B22

Huggningsklass: G1

Virkesförrådet uppgår till 138 m³sk/ha och 317 m³sk totalt.

Trädslagsfördelning: 20% tall 60% gran 20% löv

Naturvårdsmål:

Utveckla lövsuccesion.

Generella kommentarer:

Produktionsmål:

Produktion av blandskog.

Utökad beskrivning:

Ungskog med inslag av löv främst asp och björk. Enstaka sälg.

Åtgärdskommentarer:

Lövinslag bibehålles efter gallring.

Naturvårdsmål med skötsel med bevarande av värden som syfte.

Avd 68

NS

Skogliga data

Areal: 5,8 1,8 ha

Ålder: 144 år

Ståndortsindex: T20

Huggningsklass: S2

Virkesförrådet uppgår till 75 m³sk/ha och 300 m³sk totalt.

Trädslagsfördelning: 80% tall 4% löv 16% björk

Naturvårdsmål:

Bevara höga naturvärden knutna till lång tids beteshävd och kalkrik mark.

Utökad beskrivning:

Gammal gles tallskog med inslag av löv och utvecklat buskskikt.

Kalkberggrund och en lång tids beteshävd gör att många ovanliga växter förekommer. Bland kärlväxter märks adam och eva, fältsippa och solvända. Av kryptogamer märks kalkkrusmossa, porella.

Åtgärdscommentarer:

Åtgärder nyligen utförda.

Naturvårdsmål med skötsel med bevarande av värden som syfte.

Avd 69

NS

Skogliga data

Areal: 0,7 0,1 ha

Ålder: 44 år

Ståndortsindex: B22

Huggningsklass: G1

Virkesförrådet uppgår till 193 m³sk/ha och 116 m³sk totalt.

Trädslagsfördelning: 5% tall 70% löv 25% asp

Naturvårdsmål:

Utveckla höga naturvärden i koppling till lövsuccesion. Utveckla höga rekreationsvärden.

Utökad beskrivning:

Lövskog som domineras av sälg i anslutning till bebyggelse med en gångstig genom området.

Åtgärdscommentarer:

Viss naturvårdande skötsel främst utmed stigar, där nedfallna och lutande träd tas bort samt siktröjning.

Avd 70

NS

Skogliga data

Areal: 2,2 0,1 ha

Ålder: 19 år

Ståndortsindex: E22

Huggningsklass: R1

Virkesförrådet uppgår till 27 m³sk/ha och 57 m³sk totalt.

Trädslagsfördelning: 20% tall 10% löv 70% öädel

Naturvårdsmål:

Bevara och utveckla höga naturvärden i koppling till lövskog och höga rekreativvärden.

Utökad beskrivning:

Objekt med naturvärden 09H 7J 07. Närströvområde. Gammal tallskog avverkad. Äldre tallar och lövträd sparade i ytterkanter. Riklig buskvegetation i centrala delen. Alm, lönn och fågelbär. Ädellöv enligt lag. Fornminne nr. 119:1 gravfält.

Åtgärdscommentarer:

Bör röjas återkommande för att utveckla grova lövträd.

Avd 71

NO

Skogliga data

Areal: 2,0 0,1 ha

Ålder: 114 år

Ståndortsindex: G26

Huggningsklass: S2

Virkesförrådet uppgår till 293 m³sk/ha och 557 m³sk totalt.

Trädslagsfördelning: 10% tall 70% gran 20% al

Naturvårdsmål:

Bevara höga naturvärden knutna till gammal granskog på rik översilad mark.

Utökad beskrivning:

Gammal olikåldrig granskog på delvis översilad mark. Inslag av al i de fuktigaste delarna. Signalarten gullpudra växer i fuktdrag. Troligt kalkinnehåll i marken. Naturvärdesobjekt 09H 7J 04. Fornminnen bla. stensättningar och terrassering.

Åtgärdskommentarer:

Lämnas orörd

Avd 72

K

Kombinerade mål, både produktion och miljö med bevarande av värden som syfte. 25% av arealen avsätts av hänsyn till naturvärden eller andra intressen.

Skogliga data

Areal: 0,6 ha

Ålder: 74 år

Ståndortsindex: G24

Huggningsklass: S1

Virkesförrådet uppgår till 244 m³sk/ha och 146 m³sk totalt.

Trädslagsfördelning: 20% tall 60% gran 10% björk 10% al

Naturvårdsmål:

Utveckla naturvärden knutna till beskuggning och fuktig god mark av örttyp.

Generella kommentarer:

Produktionsmål:

Volymproduktion av främst gran.

Utökad beskrivning:

Grandominerad blandskog med inslag av löv på god, delvis fuktig mark.

Fuktdrag löper genom området.

Åtgärdskommentarer:

Lämna fuktdraget helt orört. Undvik att köra i fuktiga partier.

Avd 73

K

Kombinerade mål, både produktion och miljö med nyskapande av värden som syfte. 20% av arealen avsätts av hänsyn till naturvärden eller andra intressen.

Skogliga data

Areal: 0,9 0,1 ha

Ålder: 29 år

Ståndortsindex: T24

Huggningsklass: E3

Virkesförrådet uppgår till 17 m³sk/ha och 14 m³sk totalt.

Trädslagsfördelning: 80% tall 10% gran 10% löv

Naturvårdsmål:

Utveckla höga naturvärden i koppling till lövsuccesion och spontant igenväxande mark.

Generella kommentarer:

Produktionsmål:

Volymproduktion av främst tall.

Utökad beskrivning:

Gles och luckig ungskog på tidigare odlingsmark.

Avd 79

NS

Skogliga data

Areal: 0,4 0,1 ha

Ålder: 74 år

Ståndortsindex: B22

Huggningsklass: G2

Virkesförrådet uppgår till 233 m³sk/ha och 70 m³sk totalt.

Trädslagsfördelning: 30% tall 10% gran 60% löv

Naturvårdsmål:

Bevara och utveckla höga naturvärden kopplat till gamla aspar, senvuxen lövskog i bergbrant med orördhet.

Utökad beskrivning:

Lövdominerad olikåldrig skog mellan väg och en kraftig bergbrant. Asp dominerar med inslag av björk och fågelbär. I en fuktdråg växer al. Gamla senvuxna aspar i branten med utvecklad mossfäll. På block noterades signalarten grov baronmossa.

Åtgärdskommentarer:

Hela brantpartiet och vegetationen nedom bör lämnas orört.

Avd 81

NO

Skogliga data

Areal: 1,2 ha

Ålder: 74 år

Ståndortsindex: B20

Huggningsklass: G2

Virkesförrådet uppgår till 205 m³sk/ha och 246 m³sk totalt.

Trädslagsfördelning: 10% gran 5% löv 20% björk 65% al

Naturvårdsmål:

Bevara och utveckla höga naturvärden i sumpskogsmiljö med beskuggade lågor.

Utökad beskrivning:

Aldominerad sumpskog i flera från varandra skilda dråg. Gamla senvuxna träd liksom död ved förekommer. I den västra delen finns välutvecklade socklar. Här finns även flera signalarter och denna del är registrerad som nyckelbiotop, se beskrivning 09H 7J 12

Åtgärdskommentarer:

Sumpskogspartierna bör lämnas helt orörda med rejält tilltagna skyddszoner.

Avd 82

K

Kombinerade mål, både produktion och miljö med nyskapande av värden som syfte. 40% av arealen avsätts av hänsyn till naturvärden eller andra intressen.

Skogliga data

Areal: 0,9 0,1 ha

Ålder: 114 år

Ståndortsindex: G24

Huggningsklass: S1

Virkesförrådet uppgår till 281 m³sk/ha och 225 m³sk totalt.

Trädslagsfördelning: 20% tall 80% gran

Naturvårdsmål:

Utveckla höga naturvärden i beskuggat fuktigt läge.

Generella kommentarer:

Produktionsmål:

Volymproduktion av främst gran. Föryngras med naturlig föryngring kompletterad med plantering.

Utökad beskrivning:

Granskog som i norr ansluter till sumpskog. Relativt låglänt mark.

Åtgärdskommentarer:

Vid ev avverkning lämnas den låglänta delen mot sumpskog orörd. Kantzon mot berg längst i väster lämnas orörd.

Avd 84

K

Kombinerade mål, både produktion och miljö med nyskapande av värden som syfte. 30% av arealen avsätts av hänsyn till naturvärden eller andra intressen.

Skogliga data

Areal: 1,1 ha

Ålder: 74 år

Ståndortsindex: G24

Huggningsklass: G2

Virkesförrådet uppgår till 161 m³sk/ha och 177 m³sk totalt.

Trädslagsfördelning: 20% tall 70% gran 10% löv

Naturvårdsmål:

Utveckla gamla tallar i öppet läge i anslutning till berg.

Generella kommentarer:

Produktionsmål:

Produktion av barr.

Utökad beskrivning:

Gles skog i anslutning till berg och sumpskog. Stig löper genom området.

Naturvårdsmål med skötsel med bevarande av värden som syfte.

Avd 88

NS

Skogliga data

Areal: 1,7 ha

Ålder: 74 år

Ståndortsindex: B20

Huggningsklass: G2

Virkesförrådet uppgår till 107 m³sk/ha och 182 m³sk totalt.

Trädslagsfördelning: 40% tall 10% gran 10% löv 20% björk 20% asp

Naturvårdsmål:

Bevara och utveckla höga naturvärden i blockig lövskogsbevuxen sluttning.

Utökad beskrivning:

Lövdominerad gles skog i en delvis blockig ostsluttning. Flera signalarter finns på block bl a platt fjödermossa, grov baronmossa, kalkkrusmossa, guldockmossa. Inom kort framtid kommer naturvärdena att utvecklas till nyckelbiotopkvalitet.

Åtgärdskommentarer:

Möjligen viss naturvårdande skötsel i framtiden för att förhindra inväxande gran. I övrigt lämnas området orört.

Naturvårdsmål, orört med bevarande av värden som syfte.

Avd 92

NO

Skogliga data

Areal: 0,6 ha

Ålder: 74 år

Ståndortsindex: B20

Huggningsklass: G2

Virkesförrådet uppgår till 190 m³sk/ha och 114 m³sk totalt.

Trädslagsfördelning: 10% gran 90% al

Naturvårdsmål:

Bevara fuktigheten och beskuggningen.

Utökad beskrivning:

Nyckelbiotop nummer 2 på karta 09H7j, alkärr.

Naturvårdsmål, orört med bevarande av värden som syfte.

Avd 93

NO

Skogliga data

Areal: 2,9 ha

Ålder: 134 år

Ståndortsindex: G26

Huggningsklass: S2

Virkesförrådet uppgår till 315 m³sk/ha och 913 m³sk totalt.

Trädslagsfördelning: 30% tall 60% gran 10% löv

Naturvårdsmål:

Bevara höga naturvärden i gransumpskog.

Utökad beskrivning:

Nyckelbiotop nummer 14 på karta 09H7j, gransumpskog. Den södra delen är inte nyckelbiotop.

Naturvårdsmål, orört med nyskapande av värden som syfte.

Avd 96

NO

Skogliga data

Areal: 0,9 ha

Ålder: 104 år

Ståndortsindex: G26

Huggningsklass: S2

Virkesförrådet uppgår till 248 m³sk/ha och 223 m³sk totalt.

Trädslagsfördelning: 20% tall 70% gran 10% löv

Naturvårdsmål:

Utveckla naturvärden i barrskog.

Utökad beskrivning:

Delvis torr mark.

Avd 103

K

Kombinerade mål, både produktion och miljö med nyskapande av värden som syfte. 50% av arealen avsätts av hänsyn till naturvärden eller andra intressen.

Skogliga data

Areal: 7,9 2,6 ha

Ålder: 84 år

Ståndortsindex: T24

Huggningsklass: S1

Virkesförrådet uppgår till 215 m³sk/ha och 1140 m³sk totalt.

Trädslagsfördelning: 60% tall 20% gran 10% björk 10% asp

Naturvårdsmål:

Utveckla jätteträd av tall. Bevara intern dynamik i branter i form av aspskog.

Generella kommentarer:

Produktionsmål:

Produktion av främst tall.

Utökad beskrivning:

Mycket varierande skog i brant och bitvis blockig mark. Gamla tallar finns rikligt. I centrala delen uppträder aspskog i blockig brant. Lövrika bryn finns. Tallticka, platt fjädermossa. Stensättningar och gravfält.

Åtgärdskommentarer:

Lämna död ved. Huvuddelen är gallrat varför några åtgärder ej är aktuella inom de närmaste tio åren.

Naturvårdsmål, orört med bevarande av värden som syfte.

Avd 104

NO

Skogliga data

Areal: 0,3 ha

Ålder: 74 år

Ståndortsindex: B22

Huggningsklass: G2

Virkesförrådet uppgår till 142 m³sk/ha och 43 m³sk totalt.

Trädslagsfördelning: 20% gran 80% al

Naturvårdsmål:

Bevara höga naturvärden i sumpskog.

Utökad beskrivning:

Öppna vattenytor finns. Gamla senvuxna träd av främst al och gran. Hög luftfuktighet råder året om.

Åtgärdscommentarer:

Lämnas orörd

Kantzoner mot sumpskog bör lämnas orörda annars riskerar den fuktiga miljön att torka ut.

Naturvårdsmål med skötsel med bevarande av värden som syfte.

Avd 106

NS

Skogliga data

Areal: 1,7 ha

Ålder: 19 år

Ståndortsindex: E24

Huggningsklass: R1

Virkesförrådet uppgår till 28 m³sk/ha och 48 m³sk totalt.

Trädslagsfördelning: 10% löv 90% öädel

Naturvårdsmål:

Skapa variation och olika karaktärer inom området.

Utökad beskrivning:

Anlagt lövbestånd i strövområde mellan bebyggelse och Trosaån. Ek, fågelbär, lind, al, hägg, ask mfl.

Åtgärdscommentarer:

Försiktig utglesning enligt skötselplan.

Avd 107

K

Kombinerade mål, både produktion och miljö med bevarande av värden som syfte. 30% av arealen avsätts av hänsyn till naturvärden eller andra intressen.

Skogliga data

Areal: 2,3 0,1 ha

Ålder: 84 år

Ståndortsindex: G26

Huggningsklass: S1

Virkesförrådet uppgår till 352 m³sk/ha och 774 m³sk totalt.

Trädslagsfördelning: 20% tall 70% gran 10% löv

Naturvårdsmål:

Utveckla strövskog med stigar. Utveckla gamla sälgar.

Generella kommentarer:

Produktionsmål:

Produktion av granvirke.

Utökad beskrivning:

Grandominerad barrskog i en brant nordsluttning. Enstaka spridda sälgar samt enstaka lågor. Strövområde med stigar.

Åtgärdskommentarer:

Viss städning av ris nära stigar kan göras. Grövre död liggande ved lämnas. Lutande träd kan avverkas.

Naturvårdsmål, orört med bevarande av värden som syfte.

Avd 108

NO

Skogliga data

Areal: 1,6 0,2 ha

Ålder: 144 år

Ståndortsindex: T20

Huggningsklass: S2

Virkesförrådet uppgår till 138 m³sk/ha och 193 m³sk totalt.

Trädslagsfördelning: 100% tall

Naturvårdsmål:

Utveckla gammal, senvuxen tallskog i brant nordsluttning. Utveckla strövskog.

Utökad beskrivning:

Gammal senvuxen tallskog i en brant nordsluttning. Gamla tallar med pansarbark förekommer allmänt. Flera stigar genomkorsar området.

Åtgärdskommentarer:

Lämnas orörd

All död ved som uppstår bör lämnas kvar.

Naturvårdsmål, orört med bevarande av värden som syfte.

Avd 109

NO

Skogliga data

Areal: 3,6 1,9 ha

Ålder: 119 år

Ståndortsindex: T16

Huggningsklass: S2

Virkesförrådet uppgår till 88 m³sk/ha och 150 m³sk totalt.

Trädslagsfördelning: 70% tall 20% gran 10% björk

Naturvårdsmål:

Utveckla tallskog i bergmiljö med senvuxna träd. Utveckla rikt buskskikt.

Utökad beskrivning:

Gles talldominerad skog på hållmark med inslag av buskmarker.

Buskskiktet domineras av en, slån, rosor, björnbär, skogstry och måbär.

Enstaka tallar är gamla liksom enstaka rönnar. En mindre skogsbrand har förekommit.

Åtgärdskommentarer:

Lämnas orörd

Avd 110

K

Kombinerade mål, både produktion och miljö med bevarande av värden som syfte. 60% av arealen avsätts av hänsyn till naturvärden eller andra intressen.

Skogliga data

Areal: 3,6 0,3 ha

Ålder: 89 år

Ståndortsindex: T22

Huggningsklass: S1

Virkesförrådet uppgår till 223 m³sk/ha och 736 m³sk totalt.

Trädslagsfördelning: 50% tall 30% gran 20% asp

Naturvårdsmål:

Utveckla aspskog i norr. Utveckla strövskog med gamla träd och lövinslag samt ett välutvecklat buskskikt.

Generella kommentarer:

Produktionsmål:

Produktion av barr.

Utökad beskrivning:

Medelålders skog i en brant och bitvis blockig sluttning med flera stigar och leder. Inslag av buskage och äldre rönнар. Ett antal gamla grova oxlar liksom flerstammiga sälgar finns spridda i området. Gallrat.

Åtgärdskommentarer:

Avverka lutande och hängande träd.

Avd 111

NS

Skogliga data

Areal: 0,7 0,1 ha

Ålder: 84 år

Ståndortsindex: T22

Huggningsklass: G2

Virkesförrådet uppgår till 117 m³sk/ha och 70 m³sk totalt.

Trädslagsfördelning: 80% tall 20% gran

Naturvårdsmål:

Utveckla kulturminnesvärden samt gamla lövträd.

Utökad beskrivning:

Gles talldominerad skog med inslag av gran och löv i ett större fornminnesobjekt. Sälg och rönn. Gravhögar och stensättningar finns. Området betas av får.

Åtgärdskommentarer:

Fortsatt bete. Viss naturvårdande röjning och gallring krävs återkommande för att förhindra igenväxning. Gynna lövträd såsom sälg och rönn.

Avd 112

K

Kombinerade mål, både produktion och miljö med bevarande av värden som syfte. 40% av arealen avsätts av hänsyn till naturvärden eller andra intressen.

Skogliga data

Areal: 1,5 0,1 ha

Ålder: 104 år

Ståndortsindex: T22

Huggningsklass: S1

Virkesförrådet uppgår till 108 m³sk/ha och 151 m³sk totalt.

Trädslagsfördelning: 60% tall 10% gran 10% björk 20% asp

Naturvårdsmål:

Utveckla gamla tallar, lövskog och buskskikt i en inägobacke.

Generella kommentarer:

Produktionsmål:

Produktion av barr- och lövvirke.

Utökad beskrivning:

Gammal sedan länge övergiven inägobacke bevuxen med äldre tallar och lövträd i succesion. Ett välutvecklat buskskikt av slån, nyponros och enbuskar finns i luckor. Fornminne nr. 83:1 stensättning.

Åtgärdskommentarer:

Den koncentrerade aspgruppen i södra delen lämnas orörd. Ett extensivt bete skulle bidra till att utveckla naturvärden knutna till öppna partier.

Avd 113

K

Kombinerade mål, både produktion och miljö med nyskapande av värden som syfte. 50% av arealen avsätts av hänsyn till naturvärden eller andra intressen.

Skogliga data

Areal: 0,7 ha

Ålder: 54 år

Ståndortsindex: T26

Huggningsklass: G1

Virkesförrådet uppgår till 100 m³sk/ha och 70 m³sk totalt.

Trädslagsfördelning: 40% tall 30% gran 30% löv

Naturvårdsmål:

Utveckla bryn och grova tallar.

Generella kommentarer:

Produktionsmål:

Produktion av tallvirke.

Utökad beskrivning:

Gamla grova tallar.

Åtgärdskommentarer:

Utglesning för att gynna kronutvecklingen. Spara löv i bryn. Spara grova tallar och granar.

Naturvårdsmål med skötsel med bevarande av värden som syfte.

Avd 114

NS

Skogliga data

Areal: 8,4 1,9 ha

Ålder: 134 år

Ståndortsindex: T22

Huggningsklass: S2

Virkesförrådet uppgår till 226 m³sk/ha och 1469 m³sk totalt.

Trädslagsfördelning: 90% tall 10% gran

Naturvårdsmål:

Utveckla rekreationsskog med gamla tallar, lövrika bryn, orörda bergpartier och ett varierat träd- och buskskikt.

Utökad beskrivning:

Gammal och olikåldrig tallskog med insprängda berg och intilliggande gräsytor. I bryn och öppningar förekommer välutvecklat buskskikt samt körsbärsträd (fågelbär). Några enstaka små sumppartier finns. Många stigar och leder. Närströvområde av högsta klass

Åtgärdscommentarer:

Rensa led

Rensa stig

Avverka lutande och hängande träd. Områden vid berg och i otillgängliga lägen lämnas orörda.

Naturvårdsmål, orört med bevarande av värden som syfte.

Avd 115

NO

Skogliga data

Areal: 0,5 0,1 ha

Ålder: 64 år

Ståndortsindex: B18

Huggningsklass: G2

Virkesförrådet uppgår till 213 m³sk/ha och 85 m³sk totalt.

Trädslagsfördelning: 10% tall 5% gran 85% asp

Naturvårdsmål:

Utveckla aspskog med gamla träd och död ved.

Utökad beskrivning:

Aspskog med högstubbar och lågor. Flera aspar har uthackade bohål.

Åtgärdscommentarer:

Viss naturvårdande skötsel kan bli nödvändig för att hålla tillbaka invandrande gran.

Naturvårdsmål med skötsel med bevarande av värden som syfte.

Avd 116

NS

Skogliga data

Areal: 3,2 ha

Ålder: 74 år

Ståndortsindex: T24

Huggningsklass: G2

Virkesförrådet uppgår till 136 m³sk/ha och 435 m³sk totalt.

Trädslagsfördelning: 90% tall 10% gran

Naturvårdsmål:

Motocrossbana.

Utökad beskrivning:

Motocrossbana. Utglesat tallbestånd. Fri sikt.

Åtgärdscommentarer:

Lämna hänsynsyta i norra delen i form av sumpskog.

Naturvårdsmål med skötsel med bevarande av värden som syfte.

Avd 124

NS

Skogliga data

Areal: 1,0 0,1 ha

Ålder: 74 år

Ståndortsindex: B22

Huggningsklass: G2

Virkesförrådet uppgår till 205 m³sk/ha och 185 m³sk totalt.

Trädslagsfördelning: 20% tall 20% gran 60% löv

Naturvårdsmål:

Närrekreation.

Utökad beskrivning:

Asp, björk och sälg.

Naturvårdsmål med skötsel med bevarande av värden som syfte.

Avd 125

NS

Skogliga data

Areal: 3,6 0,8 ha

Ålder: 84 år

Ståndortsindex: B24

Huggningsklass: G2

Virkesförrådet uppgår till 155 m³sk/ha och 434 m³sk totalt.

Trädslagsfördelning: 20% tall 10% gran 40% löv 30% ek

Naturvårdsmål:

Utveckla grova lövträd.

Utökad beskrivning:

Asp, björk och ek. Gallrat. Glest.

Naturvårdsmål med skötsel med nyskapande av värden som syfte.

Avd 127

NS

Skogliga data

Areal: 3,2 1,0 ha

Ålder: 159 år

Ståndortsindex: E20

Huggningsklass: S2

Virkesförrådet uppgår till 221 m³sk/ha och 486 m³sk totalt.

Trädslagsfördelning: 10% tall 10% gran 20% löv 60% ek

Naturvårdsmål:

Utveckla grova ekar i brynmiljö.

Utökad beskrivning:

Centrala delen är bergbunden med tall, gran och ek. Lämnas orörd. I ytterkanterna växer ek, sälg, asp och gran, undervegetation av hassel. Rikligt med mossbelupna lågor av gran. Grillplats i västra delen.

Åtgärdscommentarer:

Avverka en del gran i skogsbrynet för att gynna ek och andra lövträd. Kör ej sönder gamla lågor.

Naturvårdsmål med skötsel med bevarande av värden som syfte.

Avd 128

NS

Skogliga data

Areal: 2,1 0,2 ha

Ålder: 64 år

Ståndortsindex: T24

Huggningsklass: G1

Virkesförrådet uppgår till 316 m³sk/ha och 600 m³sk totalt.

Trädslagsfördelning: 70% tall 20% gran 10% löv

Generella kommentarer:

Produktionsmål:

Volymproduktion av främst tall. Viss kvalitetsproduktion i täta partier.

Utökad beskrivning:

Talldominerad skog delvis på gammal inägomark. Sumpdrag i södra delen.

Åtgärdskommentarer:

Lämna hänsynyta i söder i form av sumpskog. Spara kantzon berg.

Rensa stig.

Naturvårdsmål, orört med bevarande av värden som syfte.

Avd 129

NO

Skogliga data

Areal: 2,3 ha

Ålder: 119 år

Ståndortsindex: G28

Huggningsklass: S2

Virkesförrådet uppgår till 324 m³sk/ha och 745 m³sk totalt.

Trädslagsfördelning: 30% tall 60% gran 10% al

Naturvårdsmål:

Utveckla gammal barrskog med död ved.

Utökad beskrivning:

Beståndet ingår tillsammans med avd 118 i större nyckelbiotopp. Se beskrivning 09I 6A 04. Strövstig.

Åtgärdskommentarer:

Lämnas orörd

Avd 130

NO

Skogliga data

Areal: 6,4 0,6 ha

Ålder: 134 år

Ståndortsindex: G26

Huggningsklass: S2

Virkesförrådet uppgår till 305 m³sk/ha och 1769 m³sk totalt.

Trädslagsfördelning: 30% tall 60% gran 10% al

Naturvårdsmål:

Utveckla höga naturvärden i gammal barrskog med död ved och senvuxna gamla träd.

Utökad beskrivning:

Ingår tillsammans med avd 117 i nyckelbiotop 09I 6A 04. Se vidare nyckelbiotopbeskrivning. Strövstig.

Åtgärdskommentarer:

Bör lämnas orört. Rensa stig från nedfallna träd.

Avd 131

K

Kombinerade mål, både produktion och miljö med bevarande av värden som syfte. 30% av arealen avsätts av hänsyn till naturvärden eller andra intressen.

Skogliga data

Areal: 2,9 0,3 ha

Ålder: 44 år

Ståndortsindex: T24

Huggningsklass: G1

Virkesförrådet uppgår till 203 m³sk/ha och 528 m³sk totalt.

Trädslagsfördelning: 40% tall 30% gran 30% löv

Naturvårdsmål:

Utveckla sumpskog med beskuggad död ved och senvuxna träd i fuktig miljö.

Generella kommentarer:

Produktionsmål:

Volymproduktion av barr och löv. Möjlighet till viss kvalitetsproduktion i tätta partier.

Utökad beskrivning:

Blandskog av barr och löv. Flera smala sumpskogsdråg löper genom området, huvudsakligen al med bitvis stora socklar. Strövstig.

Åtgärdskommentarer:

Lämna sumpskogspartier och våta partier orörda med kantzoner. Den västra delen vid kraftledning lämnas orörd att utveckla lövsuccesion. Rensa stig.

Avd 132

K

Kombinerade mål, både produktion och miljö med bevarande av värden som syfte. 50% av arealen avsätts av hänsyn till naturvärden eller andra intressen.

Skogliga data

Areal: 1,3 0,1 ha

Ålder: 44 år

Ståndortsindex: G24

Huggningsklass: G1

Virkesförrådet uppgår till 210 m³sk/ha och 252 m³sk totalt.

Trädslagsfördelning: 20% tall 40% gran 40% löv

Naturvårdsmål:

Utveckla naturvärden i alsumpskog och i gamla grova tallar.

Generella kommentarer:

Produktionsmål:

Produktion av barr- och lövskog.

Utökad beskrivning:

Mosaikartat område med stor andel löv. I öster en sumpdråg. I västra delen finns många gamla tallar.

Åtgärdskommentarer:

Lämna sumpdråg orörd med kantzon. Frihugg gamla grova tallar.

Avd 133

NO

Skogliga data

Areal: 0,7 ha

Ålder: 69 år

Ståndortsindex: B18

Huggningsklass: G2

Virkesförrådet uppgår till 195 m³sk/ha och 136 m³sk totalt.

Trädslagsfördelning: 100% al

Naturvårdsmål:

Utveckla höga naturvärden i sumpskog.

Utökad beskrivning:

Alsumpskog med stora socklar. Se nyckelbiotopbeskrivning 09I 6A 03.

Åtgärdscommentarer:

Lämnas orörd

Avd 134

K

Kombinerade mål, både produktion och miljö med bevarande av värden som syfte. 25% av arealen avsätts av hänsyn till naturvärden eller andra intressen.

Skogliga data

Areal: 3,9 0,5 ha

Ålder: 54 år

Ståndortsindex: T24

Huggningsklass: G1

Virkesförrådet uppgår till 268 m³sk/ha och 911 m³sk totalt.

Trädslagsfördelning: 60% tall 30% gran 10% löv

Naturvårdsmål:

Utveckla sumpskog med gammal al och död ved i fuktigt läge.

Generella kommentarer:

Produktionsmål:

Produktion av barr. Möjlighet till viss kvalitetsproduktion i täta partier.

Utökad beskrivning:

Gallringsskog av barr med lövinslag i kuperad mark. En smal sumpdråg med al på socklar löper genom området. Gamla träd mot berg. Enstaka gammal hassel. Strövstigar.

Åtgärdskommentarer:

Skapa högstubbar

Lämna sumpdråg orört med kantzon. Utveckla tall och löv vid berg. Rensa stigar.

Naturvårdsmål med skötsel med bevarande av värden som syfte.

Avd 135

NS

Skogliga data

Areal: 2,3 0,2 ha

Ålder: 84 år

Ståndortsindex: T22

Huggningsklass: G2

Virkesförrådet uppgår till 224 m³sk/ha och 470 m³sk totalt.

Trädslagsfördelning: 40% tall 20% gran 15% björk 15% asp 10% al

Naturvårdsmål:

Utveckla gamla lövträd, gamla tallar och skogsbyn.

Utökad beskrivning:

Varierat och olikåldrigt blandbestånd gränsande mot inägomark. I norr finns ett mindre alkärr med stora socklar och gamla alar. I söder dominerar asp av olika ålder. I luckor utbreder sig buskar av främst slån och rosor.

Åtgärdskommentarer:

Ta bort yngre inväxande gran i söder och i bryn för att utveckla lövbryn. Sumpskogen i norr lämnas orörd med skyddszon.

Naturvårdsmål, orört med bevarande av värden som syfte.

Avd 137

NO

Skogliga data

Areal: 2,4 ha

Ålder: 74 år

Ståndortsindex: G26

Huggningsklass: G2

Virkesförrådet uppgår till 245 m³sk/ha och 588 m³sk totalt.

Trädslagsfördelning: 20% tall 50% gran 30% löv

Naturvårdsmål:

Utveckla höga naturvärden i koppling till död ved och alsumpskog med socklar.

Utökad beskrivning:

Se beskrivning objekt med naturvärden 091 6A 06.

Åtgärdskommentarer:

Bör lämnas orört. Eventuellt kan återskapande naturvårdsåtgärd göras i form av igenläggning av äldre dike.

Naturvårdsmål, orört med bevarande av värden som syfte.

Avd 138

NO

Skogliga data

Areal: 1,9 ha

Ålder: 84 år

Ståndortsindex: B22

Huggningsklass: G2

Virkesförrådet uppgår till 241 m³sk/ha och 458 m³sk totalt.

Trädslagsfördelning: 20% tall 30% gran 50% löv

Naturvårdsmål:

Utveckla höga naturvärden i blandskog på frisk/fuktig mark.

Utökad beskrivning:

Se beskrivning objekt med naturvärden 09I 6A 05. Strövstigar.

Översilningsmark. Asp och al.

Åtgärdscommentarer:

Bör lämnas orört.

Naturvårdsmål, orört med bevarande av värden som syfte.

Avd 139

NO

Skogliga data

Areal: 9,3 0,9 ha

Ålder: 174 år

Ståndortsindex: G26

Huggningsklass: S2

Virkesförrådet uppgår till 237 m³sk/ha och 1991 m³sk totalt.

Trädslagsfördelning: 30% tall 50% gran 20% löv

Naturvårdsmål:

Utveckla höga naturvärden i gammal barrskog med rik förekomst av död ved.

Utökad beskrivning:

Gammal barrskog med död ved och en omväxlande topografi. Många signal- och rödlistade arter finns. Strövstigar. Se beskrivning nyckelbiotop 09I 6A 07.

Åtgärdscommentarer:

Hela området bör lämnas orört.

Avd 140

NS

Skogliga data

Areal: 3,9 0,4 ha

Ålder: 84 år

Ståndortsindex: T24

Huggningsklass: G2

Virkesförrådet uppgår till 284 m³sk/ha och 994 m³sk totalt.

Trädslagsfördelning: 60% tall 20% gran 20% löv

Naturvårdsmål:

Utveckla höga naturvärden i gamla tallar, lövträd, hassel samt utveckla höga sociala naturvärden i blandskog mot bebyggelse. Utveckla skyddszon mot blivande reservat.

Utökad beskrivning:

Olikåldrig blandskog med flera bergryggar och mellanliggande fuktstråk. Enstaka gamla grova tallar förekommer liksom gammal hassel och gamla alar. Avfall finns tippat i området. Strövstigar.

Åtgärdskommentarer:

Naturvårdande skötsel i syfte att utveckla gamla träd och en tilltalande landskapsbild. Gynna gamla lövträd.

Avd 141

NS

Skogliga data

Areal: 2,5 0,8 ha

Ålder: 144 år

Ståndortsindex: T18

Huggningsklass: S2

Virkesförrådet uppgår till 187 m³sk/ha och 318 m³sk totalt.

Trädslagsfördelning: 80% tall 10% gran 10% löv

Naturvårdsmål:

Utveckla höga sociala naturvärden i gammal tallskog.

Utökad beskrivning:

Något olikåldrig gammal tallskog med inslag av enstaka lövträd. Rekreationsskog med många stigar. I den norra delen finns asp och sälg.

Åtgärdskommentarer:

Naturvårdande skötsel i syfte att utveckla gamla tallar. Utglesning i yngre tallpartier. Partier med utvecklat buskskikt lämnas. Död ved lämnas.

Naturvårdsmål med skötsel med bevarande av värden som syfte.

Avd 142

NS

Skogliga data

Areal: 4,0 1,3 ha

Ålder: 134 år

Ståndortsindex: T16

Huggningsklass: S2

Virkesförrådet uppgår till 177 m³sk/ha och 478 m³sk totalt.

Trädslagsfördelning: 70% tall 20% gran 10% löv

Naturvårdsmål:

Utveckla höga naturvärden i gammal tallskog samt skyddszon mot blivande reservat.

Utökad beskrivning:

Talldominerad skog på delvis bergbunden, mager mark. Inslag av löv. Strövstigar.

Åtgärdscommentarer:

Borttagning av klena tallar. Gynna gamla grova tallar. Träd som skymmer tomter kan tas bort. Rensa stigar.

Naturvårdsmål med skötsel med bevarande av värden som syfte.

Avd 143

NS

Skogliga data

Areal: 1,9 0,6 ha

Ålder: 114 år

Ståndortsindex: E18

Huggningsklass: S2

Virkesförrådet uppgår till 182 m³sk/ha och 237 m³sk totalt.

Trädslagsfördelning: 20% tall 20% löv 60% ek

Naturvårdsmål:

Utveckla höga naturvärden i gammal ekdominerad skog i anslutning till bebyggelse.

Utökad beskrivning:

Ekdominerad skog med inslag av gamla tallar samt lövträd av olika arter. Ett mycket välutvecklat buskskikt av främst slån, måbär, skogstry och nyponrosor finns. Huvuddelen är beläget på en höjdrygg och skogen kan liknas vid krattskog förutom lägre delar.

Åtgärdscommentarer:

Naturvårdande skötsel i syfte att utveckla grövre ekar endast i de lägre partierna. Höjdryggen lämnas i stort sett orörd. I söder tre gamla grova ekar som bör frihuggas.

Naturvårdsmål med skötsel med bevarande av värden som syfte.

Avd 144

NS

Skogliga data

Areal: 4,7 1,5 ha

Ålder: 114 år

Ståndortsindex: E18

Huggningsklass: S2

Virkesförrådet uppgår till 220 m³sk/ha och 704 m³sk totalt.

Trädslagsfördelning: 30% tall 20% gran 20% löv 30% ek

Naturvårdsmål:

Utveckla höga naturvärden i ek/tallskog med gamla träd samt utveckla höga rekreativvärden.

Utökad beskrivning:

Blandskog med stor lövandel främst ek och asp. Kuperad och bergig terräng med många mossklädda lodväggar. Senvuxen ekskog av kratttyp på berg. Inslag av bl a fågelbär och ett bitvis välutvecklat buskskikt. Flera stigar leder genom området.

Åtgärdskommentarer:

Naturvårdande skötsel bör göras i syfte att vidmakthålla och utveckla pionjärarterna ek och asp. Bergiga avsnitt, branter samt sumppartier lämnas orörda. Rensa stigar.

Naturvårdsmål med skötsel med bevarande av värden som syfte.

Avd 145

NS

Skogliga data

Areal: 0,8 ha

Ålder: 144 år

Ståndortsindex: T24

Huggningsklass: S2

Virkesförrådet uppgår till 254 m³sk/ha och 203 m³sk totalt.

Trädslagsfördelning: 80% tall 10% gran 10% löv

Naturvårdsmål:

Utveckla höga sociala naturvärden med gammal skog och många stigar.

Utökad beskrivning:

Högstammig talldominerad skog i nära anslutning till bebyggelse. Närrekreativområde med flera stigar och leder. Skuggande träs mot tomter är avverkade.

Naturvårdsmål med skötsel med bevarande av värden som syfte.

Avd 146

NS

Skogliga data

Areal: 3,2 1,0 ha

Ålder: 104 år

Ståndortsindex: T18

Huggningsklass: S2

Virkesförrådet uppgår till 147 m³sk/ha och 323 m³sk totalt.

Trädslagsfördelning: 60% tall 20% gran 20% löv

Naturvårdsmål:

Utveckla höga naturvärden i bergig terräng samt utveckla höga sociala naturvärden.

Utökad beskrivning:

Talldominerad blandskog i kuperad och bergig terräng i anslutning till bebyggelse. Närreklamationsområde med flera stigar.

Åtgärdscommentarer:

Bör tills vidare lämnas utan åtgärd. Träd i direkt anslutning till bebyggelse kan tas bort.

Naturvårdsmål, orört med bevarande av värden som syfte.

Avd 147

NO

Skogliga data

Areal: 3,9 0,7 ha

Ålder: 134 år

Ståndortsindex: G28

Huggningsklass: S2

Virkesförrådet uppgår till 364 m³sk/ha och 1165 m³sk totalt.

Trädslagsfördelning: 30% tall 70% gran

Naturvårdsmål:

Utveckla höga naturvärden i gammal barrskog i en nord-ostvänd brant, i kombination med höga rekreativvärden.

Utökad beskrivning:

Gammal grandominerad skog i en brant sluttning. Gamla träd förekommer rikligt. Död ved finns som lågor och torrträd. Flera stigar genomkorsar området som för närboende i Trosa utgör ett mycket attraktivt strövområde.

Åtgärdscommentarer:

Bör huvudsakligen lämnas orört. Avverka döda stående träd som riskerar att falla över stigar. Endast träd som eventuellt skymmer tomter i söder bör tas bort.

Naturvårdsmål med skötsel med bevarande av värden som syfte.

Avd 148

NS

Skogliga data

Areal: 1,2 0,1 ha

Ålder: 64 år

Ståndortsindex: T20

Huggningsklass: G2

Virkesförrådet uppgår till 136 m³sk/ha och 150 m³sk totalt.

Trädslagsfördelning: 80% tall 10% gran 10% löv

Naturvårdsmål:

Bibehåll höga rekreativvärden.

Utökad beskrivning:

Välgallrat tallbestånd. Strövstigar.

Avd 150

K

Kombinerade mål, både produktion och miljö med bevarande av värden som syfte. 30% av arealen avsätts av hänsyn till naturvärden eller andra intressen.

Skogliga data

Areal: 3,9 0,6 ha

Ålder: 74 år

Ståndortsindex: T22

Huggningsklass: G1

Virkesförrådet uppgår till 156 m³sk/ha och 515 m³sk totalt.

Trädslagsfördelning: 50% tall 10% gran 40% löv

Naturvårdsmål:

Utveckla höga naturvärden i blandskog samt höga rekreativvärden.

Generella kommentarer:

Produktionsmål:

Produktion av tall- och lövvirke.

Utökad beskrivning:

Något olikåldrig, gles blandskog i nära anslutning till skidbacke. Asp och sälg. I norra delen finns ett fuktstråk där bl a trolldruva växer. Flera stigar och leder genomkorsar området. Ett mycket välutvecklat bärris av främst blåbär finns. Gallrat.

Avd 151

K

Kombinerade mål, både produktion och miljö med bevarande av värden som syfte. 50% av arealen avsätts av hänsyn till naturvärden eller andra intressen.

Skogliga data

Areal: 2,2 ha

Ålder: 114 år

Ståndortsindex: G26

Huggningsklass: S1

Virkesförrådet uppgår till 277 m³sk/ha och 609 m³sk totalt.

Trädslagsfördelning: 10% tall 60% gran 10% björk 20% asp

Naturvårdsmål:

Utveckla lövsuccesion av främst asp. Utveckla gamla tallar och granar.

Generella kommentarer:

Produktionsmål:

Produktion av gran och i mindre utsträckning löv.

Utökad beskrivning:

Äldre blandskog i en delvis brant ostsluttning. Markant inslag av löv främst asp. Gamla träd av olika slag finns.

Åtgärdskommentarer:

Skapa högstubbar

Naturvårdande skötsel i södra delen för att utveckla asp.

Avd 152

NS

Skogliga data

Areal: 0,6 ha

Ålder: 64 år

Ståndortsindex: B20

Huggningsklass: G2

Virkesförrådet uppgår till 185 m³sk/ha och 111 m³sk totalt.

Trädslagsfördelning: 100% al

Naturvårdsmål:

Utveckla höga naturvärden i alsumpskog knutna till gamla träd och hög luftfuktighet.

Utökad beskrivning:

Alsumpskog med graninslag. Fuktig och blöt mark med inslag av högrörter. Gallrat.

Avd 153

K

Kombinerade mål, både produktion och miljö med bevarande av värden som syfte. 30% av arealen avsätts av hänsyn till naturvärden eller andra intressen.

Skogliga data

Areal: 5,5 0,6 ha

Ålder: 84 år

Ståndortsindex: T20

Huggningsklass: S1

Virkesförrådet uppgår till 186 m³sk/ha och 911 m³sk totalt.

Trädslagsfördelning: 60% tall 10% gran 30% löv

Naturvårdsmål:

Utveckla höga rekreativvärden samt utveckla gamla tallar.

Generella kommentarer:

Produktionsmål:

Produktion av tall- och lövvirke.

Utökad beskrivning:

Olikåldrig blandskog med inslag av gamla tallöverståndare. Stigar och leder genomkorsar området som är ett välfrekventerat strövområde. Välutvecklat blåbärsris finns. Gallrat.

Åtgärdskommentarer:

Skapa högstubbar

Naturvårdsmål med skötsel med bevarande av värden som syfte.

Avd 154

NS

Skogliga data

Areal: 1,0 0,2 ha

Ålder: 134 år

Ståndortsindex: T22

Huggningsklass: S2

Virkesförrådet uppgår till 197 m³sk/ha och 158 m³sk totalt.

Trädslagsfördelning: 70% tall 30% gran

Naturvårdsmål:

Utveckla höga naturvärden i gammal barrskog samt utveckla höga rekreativvärden.

Utökad beskrivning:

Gammal relativt gles barrskog med inslag av enstaka lövträd. Gamla tallar utmed vägen är frihuggna.

Åtgärdscommentarer:

Lämnas tills vidare utan åtgärd.

Naturvårdsmål med skötsel med bevarande av värden som syfte.

Avd 155

NS

Skogliga data

Areal: 1,0 0,3 ha

Ålder: 74 år

Ståndortsindex: T20

Huggningsklass: G2

Virkesförrådet uppgår till 106 m³sk/ha och 74 m³sk totalt.

Trädslagsfördelning: 40% tall 10% gran 20% ek 15% björk 15% asp

Naturvårdsmål:

Utveckla närmiljön vid bebyggelse.

Utökad beskrivning:

Gles blandskog i en brant ostslutning mot bebyggelse.

Åtgärdscommentarer:

Gynna ek och andra lövträd liksom tall. Skapa en ljus och öppen miljö mot bebyggelsen.

Avd 156

NS

Skogliga data

Areal: 12,7 4,0 ha

Ålder: 144 år

Ståndortsindex: T18

Huggningsklass: S2

Virkesförrådet uppgår till 153 m³sk/ha och 1331 m³sk totalt.

Trädslagsfördelning: 90% tall 10% gran

Naturvårdsmål:

Utveckla höga naturvärden i gammal tallskog samt utveckla höga sociala naturvärden.

Utökad beskrivning:

Gammal tallskog på delvis hållmark. Se beskrivning objekt med naturvärden 09H 6J 08. Elljusspår.

Åtgärdscommentarer:

Skötsel bör göras i syfte att utveckla gammeltallar. Träd som på sikt hotar att växa in i de gamla tallarnas kronor tas bort. Rensa stigar. Träd som direkt skymmer tomter, främst i sydväst, kan tas bort.

Naturvårdsmål med skötsel med nyskapande av värden som syfte.

Avd 157

NS

Skogliga data

Areal: 0,8 0,2 ha

Ålder: 74 år

Ståndortsindex: G24

Huggningsklass: G2

Virkesförrådet uppgår till 97 m³sk/ha och 58 m³sk totalt.

Trädslagsfördelning: 40% tall 5% gran 55% björk

Naturvårdsmål:

Utveckla höga rekreativvärden samt utveckla gamla tallar.

Utökad beskrivning:

Något olikåldrig blandskog i en smal remsa utmed väg nära bebyggelse.

Några enstaka gamla grova tallar finns.

Åtgärdskommentarer:

Gynna tall och löv. Rensa stigar. Träd som skymmer tomter kan tas bort.

Naturvårdsmål med skötsel med bevarande av värden som syfte.

Avd 158

NS

Skogliga data

Areal: 3,8 1,3 ha

Ålder: 143 år

Ståndortsindex: T16

Huggningsklass: S2

Virkesförrådet uppgår till 100 m³sk/ha och 250 m³sk totalt.

Trädslagsfördelning: 60% tall 30% gran 10% löv

Naturvårdsmål:

Utveckla höga naturvärden i gammal tallskog knutna till öppen miljö, samt utveckla höga rekreativvärden.

Utökad beskrivning:

Gammal och delvis senvuxen barrskog i bergig terräng. Inslag av lövträd såsom björk, sälg och ek. Olikåldrigt. Nära anslutning till bebyggelse.

Kojor.

Åtgärdskommentarer:

Träd i direkt anslutning till tomter kan tas bort.

Naturvårdsmål med skötsel med bevarande av värden som syfte.

Avd 159

NS

Skogliga data

Areal: 1,0 0,1 ha

Ålder: 84 år

Ståndortsindex: T24

Huggningsklass: G2

Virkesförrådet uppgår till 40 m³sk/ha och 36 m³sk totalt.

Trädslagsfördelning: 40% tall 30% gran 30% löv

Naturvårdsmål:

Skapa rekreativvärden.

Utökad beskrivning:

Blandbestånd med stort inslag av björk och sälg.

Åtgärdskommentarer:

Sikthuggning. Avverka främst gran, klen tall och klen björk. Behåll ett slutet trädskikt av grova tallar och björkar.

Naturvårdsmål med skötsel med bevarande av värden som syfte.

Avd 160

NS

Skogliga data

Areal: 1,3 0,7 ha

Ålder: 104 år

Ståndortsindex: T16

Huggningsklass: S2

Virkesförrådet uppgår till 78 m³sk/ha och 47 m³sk totalt.

Trädslagsfördelning: 80% tall 20% löv

Naturvårdsmål:

Bibehåll rekreativvärden.

Utökad beskrivning:

Begbundet tallbestånd med inslag av lövträd. Buskvegetation mot söder.

Naturvårdsmål med skötsel med bevarande av värden som syfte.

Avd 161

NS

Skogliga data

Areal: 2,3 0,7 ha

Ålder: 134 år

Ståndortsindex: T20

Huggningsklass: S2

Virkesförrådet uppgår till 177 m³sk/ha och 283 m³sk totalt.

Trädslagsfördelning: 90% tall 10% gran

Naturvårdsmål:

Utveckla höga naturvärden i gammal tallskog samt höga rekreativvärden.

Utökad beskrivning:

Gammal tallskog med inslag av ek och fågelbär i delvis bergig och kuperad terräng. Flera stigar genomkorsar området.

Åtgärdskommentarer:

Bör tills vidare lämnas orört. Träd i direkt anslutning till tomter kan tas bort.

Naturvårdsmål med skötsel med bevarande av värden som syfte.

Avd 162

NS

Skogliga data

Areal: 6,2 3,7 ha

Ålder: 134 år

Ståndortsindex: T14

Huggningsklass: S2

Virkesförrådet uppgår till 69 m³sk/ha och 173 m³sk totalt.

Trädslagsfördelning: 70% tall 10% gran 10% ek 10% asp

Naturvårdsmål:

Utveckla höga naturvärden i gammal tallskog samt höga rekreativvärden.

Utökad beskrivning:

Bergigt område med gammal senvuxen talldominerad skog. Utsiktsberg i söder. Flera stigar genomkorsar området. Stridsvärn. Se beskrivning objekt med naturvärden 09I 6A 08.

Åtgärdskommentarer:

Røj lövsly utmed stigar. Siktrøjning från utsiktspunkt. Träd som skymmer tomter kan tas bort.

Naturvårdsmål med skötsel med bevarande av värden som syfte.

Avd 163

NS

Skogliga data

Areal: 1,2 ha

Ålder: 84 år

Ståndortsindex: B24

Huggningsklass: G2

Virkesförrådet uppgår till 265 m³sk/ha och 318 m³sk totalt.

Trädslagsfördelning: 60% al 40% öädel

Naturvårdsmål:

Bevara höga naturvärden i örtrik allund.

Utökad beskrivning:

Näktergalslunden. Nyckelbiotop nummer 9 på karta 09H6j, örtrik allund.

Riklig buskvegetation. Älgört. Spångad led.

Naturvårdsmål med skötsel med bevarande av värden som syfte.

Avd 164

NS

Skogliga data

Areal: 0,9 0,5 ha

Ålder: 44 år

Ståndortsindex: T16

Huggningsklass: G1

Virkesförrådet uppgår till 64 m³sk/ha och 26 m³sk totalt.

Trädslagsfördelning: 50% tall 50% ek

Naturvårdsmål:

Bibehåll höga rekreativvärden.

Utökad beskrivning:

Buskvegetation. Utsiktspunkt med sittplats.

Naturvårdsmål med skötsel med bevarande av värden som syfte.

Avd 165

NS

Skogliga data

Areal: 1,0 0,3 ha

Ålder: 124 år

Ståndortsindex: T18

Huggningsklass: S2

Virkesförrådet uppgår till 98 m³sk/ha och 69 m³sk totalt.

Trädslagsfördelning: 70% tall 10% löv 20% ek

Naturvårdsmål:

Bibehåll höga rekreativvärden.

Utökad beskrivning:

Äldre tallbestånd med inslag av ek och björk. Omväxlande luckigt och välslutet trädskikt. Rikligt med strövstigar. Högt rekreativvärde.

Naturvårdsmål med skötsel med bevarande av värden som syfte.

Avd 166

NS

Skogliga data

Areal: 2,0 0,9 ha

Ålder: 114 år

Ståndortsindex: E20

Huggningsklass: S2

Virkesförrådet uppgår till 10 m³sk/ha och 11 m³sk totalt.

Trädslagsfördelning: 10% ek 40% al 50% öädel

Naturvårdsmål:

Utveckla höga naturvärden i gammal ädellövskog på rik mark med örtflora.

Utökad beskrivning:

Gammal gles ädellövskog vid Edanö gård och festplats gränsande mot havsvik. Orkiden tvåblad noterades liksom en intressant kryptogamflora på stambaser av gamla träd och block. Se beskrivning objekt med naturvärden 09I 6A 27.

Åtgärdscommentarer:

Viss slyröjning kan göras i den västra delen. Bergkanter lämnas orörda.

Naturvårdsmål med skötsel med nyskapande av värden som syfte.

Avd 167

NS

Skogliga data

Areal: 0,3 ha

Ålder: 64 år

Ståndortsindex: B20

Huggningsklass: G2

Virkesförrådet uppgår till 107 m³sk/ha och 32 m³sk totalt.

Trädslagsfördelning: 20% tall 20% ek 60% björk

Naturvårdsmål:

Utveckla naturvärden i lövskog samt utveckla höga naturvärden i solexponerade gamla ekar.

Utökad beskrivning:

Blandlövskog med tallinslag. I öster en gammal grov ek.

Åtgärdskommentarer:

Frihugg aplar och andra naturvärdesträd. Den gamla eken står exponerat. Siktröjning.

Naturvårdsmål med skötsel med bevarande av värden som syfte.

Avd 168

NS

Skogliga data

Areal: 0,9 0,2 ha

Ålder: 84 år

Ståndortsindex: T20

Huggningsklass: G2

Virkesförrådet uppgår till 50 m³sk/ha och 35 m³sk totalt.

Trädslagsfördelning: 40% tall 20% gran 40% löv

Naturvårdsmål:

Utveckla höga rekreations- och naturvärden i blandskog mot havsvik.

Utökad beskrivning:

Barrskog med inslag av löv i östra delen. Bitvis finns ett välutvecklat bärris. Enstaka torrträd och lågor. Asp, sälg och ek.

Åtgärdskommentarer:

Sikthuggning mot tomter kan göras.

Naturvårdsmål med skötsel med nyskapande av värden som syfte.

Avd 169

NS

Skogliga data

Areal: 0,8 ha

Ålder: 94 år

Ståndortsindex: B24

Huggningsklass: S2

Virkesförrådet uppgår till 165 m³sk/ha och 132 m³sk totalt.

Trädslagsfördelning: 35% tall 10% gran 25% björk 30% al

Naturvårdsmål:

Utveckla höga naturvärden i blandskog i koppling till rik översilad mark.

Utveckla höga sociala värden.

Utökad beskrivning:

Blandskog på rik mark med översilning och tendens till kalkinfluens. Ett bitvis rikt buskskikt av främst måbär och skogstry finns i området liksom en väl utbredd örtflora. Ek och sälg. Flera stigar genomkorsar området.

Åtgärdscommentarer:

Viss ljushuggning närmast tomter.

Naturvårdsmål med skötsel med nyskapande av värden som syfte.

Avd 170

NS

Skogliga data

Areal: 2,0 0,3 ha

Ålder: 104 år

Ståndortsindex: T22

Huggningsklass: S2

Virkesförrådet uppgår till 157 m³sk/ha och 267 m³sk totalt.

Trädslagsfördelning: 70% tall 10% gran 20% löv

Naturvårdsmål:

Utveckla höga naturvärden i tallskog samt utveckla höga sociala värden.

Utökad beskrivning:

Talldominerad gles skog gränsande mot havsvik. Inslag av gran och al. Ett sumpskogsparti med gamla alar delvis stående på höga socklar. Bitvis finns ett välutvecklat bärris av blåbär.

Åtgärdscommentarer:

Viss ljushuggning närmast tomter. Rövning av sly i slutet av perioden för att främja sjöutsikten.

Naturvårdsmål med skötsel med bevarande av värden som syfte.

Avd 172

NS

Skogliga data

Areal: 0,7 ha

Ålder: 84 år

Ståndortsindex: T24

Huggningsklass: G2

Virkesförrådet uppgår till 147 m³sk/ha och 103 m³sk totalt.

Trädslagsfördelning: 50% tall 20% björk 30% al

Naturvårdsmål:

Utveckla höga värden i blandskog gränsande mot tomter och strand.

Utökad beskrivning:

En relativt smal remsa skog mellan tomter ned mot bryggplats.

Åtgärdscommentarer:

Eventuellt röjning av busk i framtiden.

Naturvårdsmål med skötsel med bevarande av värden som syfte.

Avd 173

NS

Skogliga data

Areal: 9,3 0,9 ha

Ålder: 119 år

Ståndortsindex: E22

Huggningsklass: S2

Virkesförrådet uppgår till 214 m³sk/ha och 1798 m³sk totalt.

Trädslagsfördelning: 5% gran 40% ek 5% björk 20% al 30% öadel

Naturvårdsmål:

Utveckla höga naturvärden i ädellövskog knutna till rik mark och gamla träd.

Utökad beskrivning:

Olikåldrig ädellövskog med al/askdominerade sumpskogspartier insprängda. Se beskrivning nyckelbiotop 09I 6A 10. Utöver påträffade signalarter finns bl a rödblåra, adam och eva, samt sjungande näktergal, trädgårdssångare och gulsångare.

Åtgärdscommentarer:

Punktinsatser för att frihugga gamla grova ekar. Sumppartier och bergområden med tillhörande zoner bör lämnas orörda.

Naturvårdsmål med skötsel med bevarande av värden som syfte.

Avd 174

NS

Skogliga data

Areal: 0,3 ha

Ålder: 214 år

Ståndortsindex: E20

Huggningsklass: S2

Virkesförrådet uppgår till 151 m³sk/ha och 45 m³sk totalt.

Trädslagsfördelning: 100% ek

Naturvårdsmål:

Utveckla höga naturvärden i koppling till gamla grova ekar.

Utökad beskrivning:

Mindre åkerholme med ett antal gamla grova ekar. Den rödlistade bruna nållaven växer på barken av gammal ek. Se beskrivning nyckelbiotop 09I 6A 09.

Naturvårdsmål med skötsel med bevarande av värden som syfte.

Avd 175

NS

Skogliga data

Areal: 2,7 0,9 ha

Ålder: 139 år

Ståndortsindex: T18

Huggningsklass: S2

Virkesförrådet uppgår till 167 m³sk/ha och 301 m³sk totalt.

Trädslagsfördelning: 70% tall 20% gran 3% ek 7% björk

Naturvårdsmål:

Utveckla höga naturvärden i gammal tallskog i koppling till senvuxenhet och död ved delvis i exponerat läge. Rekreation.

Utökad beskrivning:

Delvis mycket olikåldrig talldominerad skog i bergsmiljö. Gamla tallar (150 - 200 år) med grov pansarbark och spärrgrenig krona finns i hela området. Inslag av lövträd såsom senvuxna ekar av krattyp finns dessutom. Delvis gallrat.

Åtgärdskommentarer:

Bör till största delen lämnas orört. Naturvårdande skötsel kan göras för att frihugga gamla tallar. Enstaka träd som skuggar tomter kan tas bort.

Naturvårdsmål, orört med bevarande av värden som syfte.

Avd 176

NO

Skogliga data

Areal: 1,0 ha

Ålder: 119 år

Ståndortsindex: G28

Huggningsklass: S2

Virkesförrådet uppgår till 115 m³sk/ha och 115 m³sk totalt.

Trädslagsfördelning: 25% tall 70% gran 5% björk

Naturvårdsmål:

Utveckla höga naturvärden i gammal grov granskog i sluttning samt bergbrantmiljö. Rekreation.

Utökad beskrivning:

Gammal grov grandominerad skog i en delvis brant nord-ostsluttning. Inslag av sälg och rönn. Mot bergkant uppträder naturvärden knutna till orördhet som till exempel mossfällar på lodväggar och död ved i beskuggat läge. Grönsångare och trädgårdssångare.

Åtgärdskommentarer:

Träd som i direkt anslutning till tomter stör dessa kan tas bort. I övrigt bör området lämnas orört.

Naturvårdsmål med skötsel med bevarande av värden som syfte.

Avd 177

NS

Skogliga data

Areal: 0,6 ha

Ålder: 64 år

Ståndortsindex: B22

Huggningsklass: G2

Virkesförrådet uppgår till 253 m³sk/ha och 152 m³sk totalt.

Trädslagsfördelning: 5% tall 15% gran 30% björk 50% al

Naturvårdsmål:

Utveckla höga naturvärden i sumpskog i koppling till fuktälskande arter.

Utökad beskrivning:

Aldominerad sumpskog med utpräglad sockelbildning i den östra delen. Yngre gran föryngrar sig i området på grund av tidigare avvattning. Död ved finns som klenare lågor och torrträd.

Åtgärdskommentarer:

Röjning av granbusk för att förhindra att granen tar över.

Avd 178

NS

Skogliga data

Areal: 2,3 0,8 ha

Ålder: 104 år

Ståndortsindex: T22

Huggningsklass: S2

Virkesförrådet uppgår till 240 m³sk/ha och 360 m³sk totalt.

Trädslagsfördelning: 45% tall 35% gran 10% björk 10% al

Naturvårdsmål:

Utveckla höga naturvärden i gammal blandskog. Jätteträdsutveckling av tall. Utveckla höga naturvärden i sumpskog samt utveckla höga sociala värden.

Utökad beskrivning:

Bandskog med ett större bergparti som betydande inslag. Flera mindre sumpskogspartier finns. Inslag av gamla grova tallar (150-200 200 år) finns i hela området med högre frekvens vid berg. Död ved finns som klenare högstubbar av främst löv. Stigar.

Åtgärdscommentarer:

Naturvårdande skötsel i yngre partier på frisk mark där en lättare gallring görs, gynna lövträd. Røj utmed stigar. Sumppartier och bergområden lämnas orörda.

Avd 179

NS

Skogliga data

Areal: 2,4 0,6 ha

Ålder: 119 år

Ståndortsindex: T22

Huggningsklass: S2

Virkesförrådet uppgår till 177 m³sk/ha och 319 m³sk totalt.

Trädslagsfördelning: 70% tall 20% gran 5% björk 5% al

Naturvårdsmål:

Utveckla höga naturvärden i gammal barrskog i koppling till gamla grova delvis exponerade tallar. Utveckla och bibehålla höga sociala värden.

Utökad beskrivning:

Delvis mycket olikåldrig talldominerad skog med gammeltallar spridda i hela området. Ett sumpparti finns som sträcker sig i nord- sydlig riktning. Dessutom bergpartier. Området är huvudsakligen glest och luckigt och flera stigar slingrar sig fram.

Åtgärdskommentarer:

Naturvårdande skötsel främst i syfte att utveckla gamla tallar till framtida jätteträd. Viss lättare gallring i norra delen mot bebyggelse, gynna löv. Røj utmed stigar. Lämna kantzoner mot berg och sumpskog orörda.

Naturvårdsmål, orört med bevarande av värden som syfte.

Avd 180

NO

Skogliga data

Areal: 1,7 ha

Ålder: 74 år

Ståndortsindex: B22

Huggningsklass: G2

Virkesförrådet uppgår till 205 m³sk/ha och 348 m³sk totalt.

Trädslagsfördelning: 20% gran 30% björk 50% al

Naturvårdsmål:

Utveckla höga naturvärden i sumpskogsmiljö knutna till hög luftfuktighet och orördhet.

Utökad beskrivning:

Långsträckt sumpskog där al dominerar med inslag av björk och gran samt enstaka aspar. I botten- och fältskiktet dominerar vitmossor och starrarter. Se beskrivning objekt med naturvärden 09I 6A 11.

Åtgärdskommentarer:

Bör lämnas orörd med en rejält tilltagen skyddszon. All död ved som uppstår bör lämnas.

Naturvårdsmål med skötsel med bevarande av värden som syfte.

Avd 181

NS

Skogliga data

Areal: 2,6 0,7 ha

Ålder: 84 år

Ståndortsindex: T18

Huggningsklass: G2

Virkesförrådet uppgår till 186 m³sk/ha och 353 m³sk totalt.

Trädslagsfördelning: 40% tall 20% gran 5% löv 5% ek 30% björk

Naturvårdsmål:

Utveckla höga naturvärden knutna till gamla tallar och lövsuccesion av björk, asp och sälg. Utveckla höga sociala naturvärden.

Utökad beskrivning:

Olikåldrig blandskog på mager mark delvis mycket småkuperat. Stort lövinslag som i norr till viss del påminner om naturlig lövbränna. Klen död ved av löv samt enstaka grova tallågor bidrar till ett högt naturvärde. Dessutom finns gamla tallar flerstädes.

Åtgärdskommentarer:

Bör i huvudsak lämnas orört förutom frihuggning av gamla tallar. Viss röjning utmed stigar.

Naturvårdsmål med skötsel med nyskapande av värden som syfte.

Avd 182

NS

Skogliga data

Areal: 2,9 0,3 ha

Ålder: 84 år

Ståndortsindex: G24

Huggningsklass: G2

Virkesförrådet uppgår till 215 m³sk/ha och 559 m³sk totalt.

Trädslagsfördelning: 30% tall 50% gran 20% löv

Naturvårdsmål:

Utveckla höga naturvärden i blandskog samt höga rekreationsvärden.

Utökad beskrivning:

Grandominerad blandskog som bitvis är mycket luckig. Tätare partier med något yngre skog finns. Flera stigar går genom området. Inslag av partier med fuktig mark.

Åtgärdscommentarer:

Naturvårdande gallring inriktas främst mot gran. Gynna lövträd och tall.

Lämna gamla tallar samt död ved. Røj utmed stigar.

Naturvårdsmål med skötsel med bevarande av värden som syfte.

Avd 183

NS

Skogliga data

Areal: 1,7 0,3 ha

Ålder: 94 år

Ståndortsindex: B22

Huggningsklass: S2

Virkesförrådet uppgår till 235 m³sk/ha och 329 m³sk totalt.

Trädslagsfördelning: 15% tall 15% gran 5% ek 15% björk 50% asp

Naturvårdsmål:

Utveckla höga naturvärden i lövskog i koppling till rik buskvegetation och lövsuccesion.

Utökad beskrivning:

Lövblandskog med barr i den östra delen. Ett mycket välutvecklat buskskikt av slån, rosor, måbär och try finns i den lövdominerade delen. Rik flora och fauna med signalarterna svart trolldruva och ormbär samt grönsångare, gulsångare och trädgårdssångare.

Åtgärdscommentarer:

Naturvårdande skötsel i syfte att hålla efter invandrande gran. I den östra delen naturvårdande gallring för att utveckla och frihugga aspar.

Naturvårdsmål, orört med bevarande av värden som syfte.

Avd 184

NO

Skogliga data

Areal: 1,0 0,2 ha

Ålder: 114 år

Ståndortsindex: G24

Huggningsklass: S2

Virkesförrådet uppgår till 245 m³sk/ha och 196 m³sk totalt.

Trädslagsfördelning: 15% tall 65% gran 5% löv 10% björk 5% asp

Naturvårdsmål:

Utveckla höga naturvärden knutna till orörd skog.

Utökad beskrivning:

Olikåldrig grandominerad blandskog i en sänka mellan branta berg. Delvis fuktig mark med vitmossor. I den norra delen finns gamla träd och lågor. Där växer gammelgranlav och stubbspretmossa.

Åtgärdskommentarer:

Bör till huvuddelen lämnas orörd för att utveckla naturvärden i stabil miljö med intern beståndsdynamik. Träd närmast tomter kan tas bort.

Naturvårdsmål med skötsel med bevarande av värden som syfte.

Avd 185

NS

Skogliga data

Areal: 0,9 0,1 ha

Ålder: 84 år

Ståndortsindex: G24

Huggningsklass: G2

Virkesförrådet uppgår till 225 m³sk/ha och 180 m³sk totalt.

Trädslagsfördelning: 15% tall 50% gran 5% löv 20% björk 10% asp

Naturvårdsmål:

Utveckla höga naturvärden blandskog.

Utökad beskrivning:

Olikåldrig blandskog på delvis fuktig mark.

Åtgärdskommentarer:

Bör till huvuddelen lämnas orörd för att utveckla naturvärden i stabil miljö med intern beståndsdynamik. Träd närmast tomter i söder kan tillåtas tas bort.

Avd 186

NS

Skogliga data

Areal: 1,4 0,1 ha

Ålder: 74 år

Ståndortsindex: B20

Huggningsklass: G2

Virkesförrådet uppgår till 117 m³sk/ha och 152 m³sk totalt.

Trädslagsfördelning: 15% tall 20% ek 25% björk 40% al

Naturvårdsmål:

Utveckla höga naturvärden i lövstrandskog samt utveckla värden för landskapsbilden.

Utökad beskrivning:

Glorudden utgörs av en smal remsa mot vassvik samt i söder små bergkullar. Området är hårt avverkat varvid all gran tagits bort samt även annan trädvegetation. Inom vissa partier finns örtflora. Kala ytor riskerar att växa igen med sly och högvuxna gräs.

Åtgärdskommentarer:

Viss naturvårdande skötsel kan bli nödvändig för att förhindra att sly av triviala arter tar över. Gynna föryngring av ädla lövträd, al och rönn.

Avd 187

NS

Skogliga data

Areal: 1,7 0,2 ha

Ålder: 99 år

Ståndortsindex: E20

Huggningsklass: S2

Virkesförrådet uppgår till 120 m³sk/ha och 180 m³sk totalt.

Trädslagsfördelning: 45% ek 20% björk 20% al 15% öädel

Naturvårdsmål:

Utveckla höga naturvärden i ädellövträd speciellt gamla ekar samt utveckla och bibehålla höga rekreativvärden.

Utökad beskrivning:

Ädellövdominerat lundområde uppdelat på flera småområden med flera gamla ekar främst i de södra delarna. Mot strand i norra delen dominerar klibbal. I fältskiktet märks arter som bergslok, liljekonvalj och stenbär.

Åtgärdskommentarer:

Naturvårdande skötsel som utgår från de naturvärden som finns. De gamla ekarna behöver frihuggas från yngre träd som växer in i kronorna.

Avd 188

NS

Skogliga data

Areal: 1,1 0,4 ha

Ålder: 99 år

Ståndortsindex: B18

Huggningsklass: S2

Virkesförrådet uppgår till 98 m³sk/ha och 69 m³sk totalt.

Trädslagsfördelning: 30% tall 5% ek 40% al 25% öädel

Naturvårdsmål:

Utveckla höga naturvärden i koppling till löv- och tall vid havsvik samt utveckla rekreativsvärdn.

Utökad beskrivning:

Lövdominerat område vid ett berg gränsande i väster mot havsvik. I söder mot berget finns gamla tallar. Området närmast stranden utgörs av ett lundparti med al och ask samt ett välutvecklat buskskikt av slån, nyponros, skogstry och måbär.

Åtgärdskommentarer:

Naturvårdande skötsel inom den norra och östra delen endast i syfte att öppna partier ej bör tillåtas växa igen. Lundområdet närmast stranden lämnas orört.

Avd 189

NS

Skogliga data

Areal: 4,7 0,5 ha

Ålder: 124 år

Ståndortsindex: T22

Huggningsklass: S2

Virkesförrådet uppgår till 167 m³sk/ha och 701 m³sk totalt.

Trädslagsfördelning: 80% tall 10% löv 10% ek

Naturvårdsmål:

Utveckla höga naturvärden knutna till gammal tallskog samt utveckla höga sociala naturvärden.

Utökad beskrivning:

Gammal delvis gles tallskog i ett bitvis bergigt område. Inslag av lövträd främst ek. Rekreatjonsområde av yppersta klass i nära anslutning till camping och med fler stigar genom området.

Åtgärdskommentarer:

Vissa punktinsatser kan göras för att frihugga gamla ekar. Bergområden och tätningar med buskskikt bör lämnas orörda. Rensa stigar.

Avd 190

NS

Skogliga data

Areal: 3,2 ha

Ålder: 104 år

Ståndortsindex: B20

Huggningsklass: S2

Virkesförrådet uppgår till 196 m³sk/ha och 627 m³sk totalt.

Trädslagsfördelning: 40% tall 5% löv 10% ek 15% björk 5% asp 25% al

Naturvårdsmål:

Utveckla höga naturvärden i blandskog vid havsvik samt utveckla höga sociala naturvärden.

Utökad beskrivning:

Blandskogsområde med lövdominans gränsande mot havsvik och i öster mot campingplats. Flera stigar genomkorsar området. Två smärre sumppartier finns i den östra delen. Där växer starrarter såsom blåsstarr i kärbottnarna. Gamla träd av olika arter finns.

Åtgärdskommentarer:

Viss röjning kan göras, dock ej i sumpskogspartier. Västra delen har bitvis lundkaraktär som bör utvecklas. Där görs en försiktig naturvårdande skötsel för att gynna lövträd och gamla tallar. Rensa stigar. Grönsångare och näktergal.

Naturvårdsmål, orört med nyskapande av värden som syfte.

Avd 192

NO

Skogliga data

Areal: 1,5 0,3 ha

Ålder: 93 år

Ståndortsindex: T20

Huggningsklass: S2

Virkesförrådet uppgår till 25 m³sk/ha och 30 m³sk totalt.

Trädslagsfördelning: 50% tall 40% gran 10% löv

Naturvårdsmål:

Utveckla höga naturvärden i nordostvärd barrskogsslutning. Utveckla sociala värden.

Utökad beskrivning:

Delvis mycket olikåldrig barrskog i en brant nord-ostslutning. Inslag av gamla tallar 150 - 200 år finns i hela området. Död ved finns sparsamt som klenare lågor och torrträd. I intilliggande öppna marker noterades sjungande rosenfink.

Åtgärdskommentarer:

Träd i direkt anslutning till tomter som skuggar kan tas bort. I övrigt bör området tills vidare lämnas orört.

Naturvårdsmål, orört med bevarande av värden som syfte.

Avd 193

NO

Skogliga data

Areal: 1,2 0,9 ha

Ålder: 134 år

Ståndortsindex: T18

Huggningsklass: S2

Virkesförrådet uppgår till 157 m³sk/ha och 47 m³sk totalt.

Trädslagsfördelning: 70% tall 20% gran 10% asp

Naturvårdsmål:

Bevara och utveckla höga naturvärden i bergmiljö. Sociala värden.

Utökad beskrivning:

Gammal barrskog runt ett kraftigt markerat berg. Gamla barrträd liksom förekomst av asp och ek ger ett högt naturvärde.

Åtgärdskommentarer:

Endast träd som direkt skuggar tomter bör tas bort. I övrigt bör området lämnas orört.

Avd 194

NS

Skogliga data

Areal: 2,2 0,4 ha

Ålder: 104 år

Ståndortsindex: G26

Huggningsklass: S2

Virkesförrådet uppgår till 284 m³sk/ha och 511 m³sk totalt.

Trädslagsfördelning: 5% tall 85% gran 5% björk 5% al

Naturvårdsmål:

Utveckla höga naturvärden knutna till havsstrandskog, bergområde samt utveckla höga rekreativvärden.

Utökad beskrivning:

Grandominerad skog med en bård av al utmed havsstranden. I söder ett parti med gamla björkar och välutvecklat buskskikt. Området är tydligt influerat av kalk. Bl a växer adam och eva i södra delen. Vid blockområde finns ett gryt. Torrträd finns allmänt.

Åtgärdskommentarer:

Viss naturvårdande skötsel i syfte att utveckla lövträd då i form av punktinsatser vid lövträdsindivider. Albården utmed stranden lämnas orörd likaså område runt gryt och hela norra delen i anslutning till berg. Död ved lämnas kvar . Rensa stig.

Avd 195

NS

Skogliga data

Areal: 2,2 0,7 ha

Ålder: 94 år

Ståndortsindex: G24

Huggningsklass: S2

Virkesförrådet uppgår till 100 m³sk/ha och 150 m³sk totalt.

Trädslagsfördelning: 10% tall 40% gran 5% ek 25% björk 20% al

Naturvårdsmål:

Utveckla höga naturvärden i koppling till strandskog och bergbrant.

Utökad beskrivning:

Grandominerad blandskog mot havsfjärd och med ett mycket markerat bergsparti. Stora mossklädda lodväggar finns i bergkanten. Rönn och buskar finns spridda i området. I fältskiktet dominerar lundgröe.

Åtgärdscommentarer:

Hela kantzonen mot bergpartiet lämnas orört liksom strandzonen. Gynna lövträd och bärande träd och buskar. Ta ej bort gamla granar och andra naturvårdsträd. Träd mot tomter kan avverkas.

Avd 196

NS

Skogliga data

Areal: 1,7 0,2 ha

Ålder: 119 år

Ståndortsindex: T20

Huggningsklass: S2

Virkesförrådet uppgår till 129 m³sk/ha och 194 m³sk totalt.

Trädslagsfördelning: 50% tall 10% gran 10% ek 15% björk 15% al

Naturvårdsmål:

Bevara och utveckla höga naturvärden knutna till tall- lövblandskog på kalkhaltigt underlag. Utveckla höga sociala värden.

Utökad beskrivning:

Kalkholmarna är bevuxna med en blandskog av tall och löv. Inslag av gran och ädellöv samt ett mycket välutvecklat buskskikt. En bitvis enastående kalkgynnad flora av främst adam och eva finns företrädesvis på öppna partier. Sjungande ärtsångare noterades.

Åtgärdskommentarer:

Alternativt kan viss naturvårdande skötsel göras. Yngre granar tas bort. Inväxande träd främst gran som på sikt kan hota de rådande naturvärdena tas bort.

Avd 197

K

Kombinerade mål, både produktion och miljö med bevarande av värden som syfte. 25% av arealen avsätts av hänsyn till naturvärden eller andra intressen.

Skogliga data

Areal: 3,0 ha

Ålder: 54 år

Ståndortsindex: T24

Huggningsklass: G1

Virkesförrådet uppgår till 200 m³sk/ha och 600 m³sk totalt.

Trädslagsfördelning: 55% tall 25% gran 20% al

Naturvårdsmål:

Utveckla höga naturvärden i sumpskogsmiljö.

Generella kommentarer:

Produktionsmål:

Produktion av barr främst tall med möjlighet till viss kvalitetsproduktion.

Utökad beskrivning:

Blandskog med sumpskogsstråk som sträcker sig från norr till söder. I norr finns även en mindre skogsbäck som avvattnar sumpskog.

Åtgärdskommentarer:

Skapa högstubbar

Lämna sumpskogsparti orört med rejäla skyddszoner. Lämna även en rejäl kantzon mot intilliggande sumpskogar.

Naturvårdsmål, orört med bevarande av värden som syfte.

Avd 200

NO

Skogliga data

Areal: 1,0 ha

Ålder: 99 år

Ståndortsindex: B18

Huggningsklass: S2

Virkesförrådet uppgår till 167 m³sk/ha och 167 m³sk totalt.

Trädslagsfördelning: 20% gran 80% al

Naturvårdsmål:

Utveckla höga naturvärden i sumpskogsmiljö.

Utökad beskrivning:

Alsumpskog med gran. God sockelbildning. Den södra delen beskriven som nyckelbiotop 09H 5J 23. Den norra har naturkvaliteer som motsvarar objekt med naturvärden.

Åtgärdskommentarer:

Sumpskogspartierna bör lämnas orörda med skyddszon. Förändringar i mikroklimatet såsom uttorkning ger försämrade livsvillkor för störningskänsliga arter ur den lägre floran och faunan.

Naturvårdsmål, orört med bevarande av värden som syfte.

Avd 201

NO

Skogliga data

Areal: 0,6 ha

Ålder: 149 år

Ståndortsindex: T20

Huggningsklass: S2

Virkesförrådet uppgår till 177 m³sk/ha och 106 m³sk totalt.

Trädslagsfördelning: 90% tall 10% gran

Naturvårdsmål:

Utveckla höga naturvärden i gammal barrskog knutna till gamla senvuxna träd och död ved.

Utökad beskrivning:

Gles gammal tallskog i en svag sänka mellan berg. Många gamla senvuxna tallar med pansarbark och grovgrenig krona. Död ved förekommer som spridda lågor och torrträd av främst tall.

Åtgärdskommentarer:

Lämnas orörd

Avd 202

NO

Skogliga data

Areal: 0,7 0,1 ha

Ålder: 114 år

Ståndortsindex: G26

Huggningsklass: S2

Virkesförrådet uppgår till 265 m³sk/ha och 159 m³sk totalt.

Trädslagsfördelning: 10% tall 50% gran 40% al

Naturvårdsmål:

Utveckla höga naturvärden i örtrikt bäckdråg kopplat till hög luftfuktighet och stabila miljöförhållanden.

Utökad beskrivning:

Området utgörs av en mindre bäck med omkringliggande fuktig mark. Se beskrivning objekt med naturvärden 09H 5J 17.

Åtgärdskommentarer:

Lämnas orörd

Avd 203

K

Kombinerade mål, både produktion och miljö med bevarande av värden som syfte. 20% av arealen avsätts av hänsyn till naturvärden eller andra intressen.

Skogliga data

Areal: 7,6 1,0 ha

Ålder: 104 år

Ståndortsindex: T26

Huggningsklass: S2

Virkesförrådet uppgår till 206 m³sk/ha och 1360 m³sk totalt.

Trädslagsfördelning: 90% tall 10% gran

Naturvårdsmål:

Utveckla höga naturvärden i gammal tallskog i koppling till välutvecklat bärris.

Generella kommentarer:

Produktionsmål:

Produktion av tall av god kvalitet.

Utökad beskrivning:

Äldre tallskog med insprängda berg samt smärre sumppartier. Gränsar mot naturvärdesobjekt bäckravin samt mot väg och havsvik.

Åtgärdskommentarer:

Delen längst i öster uppe vid berget lämnas orörd som hänsynsyta.

Naturvårdsmål med skötsel med nyskapande av värden som syfte.

Avd 211

NS

Skogliga data

Areal: 4,4 0,2 ha

Ålder: 54 år

Ståndortsindex: B24

Huggningsklass: G2

Virkesförrådet uppgår till 29 m³sk/ha och 122 m³sk totalt.

Trädslagsfördelning: 20% tall 10% gran 60% löv 10% ek

Naturvårdsmål:

Bevara rekreativvärden samt utveckla grova lövträd.

Utökad beskrivning:

Asp, björk och sälg. Strövstig. Olikåldrigt. Fornminnen nr. 2:1 gravfält 3:1:2 stensättningar.

Åtgärdskommentarer:

Svag utglesning för att utveckla grova ekar. Rensa stig.

Naturvårdsmål med skötsel med bevarande av värden som syfte.

Avd 212

NS

Skogliga data

Areal: 0,3 ha

Ålder: 19 år

Ståndortsindex: B24

Huggningsklass: R1

Virkesförrådet uppgår till 33 m³sk/ha och 10 m³sk totalt.

Trädslagsfördelning: 60% löv 40% öadel

Naturvårdsmål:

Skapa rekreativvärden.

Utökad beskrivning:

Asp, sälg, lönn och ask.

Åtgärdskommentarer:

Utglesning för att skapa fina lövkronor.

Avd 213

K

Kombinerade mål, både produktion och miljö med nyskapande av värden som syfte. 40% av arealen avsätts av hänsyn till naturvärden eller andra intressen.

Skogliga data

Areal: 0,5 0,1 ha

Ålder: 29 år

Ståndortsindex: B22

Huggningsklass: G1

Virkesförrådet uppgår till 170 m³sk/ha och 68 m³sk totalt.

Trädslagsfördelning: 10% tall 90% löv

Naturvårdsmål:

Skapa rekreativvärden.

Generella kommentarer:

Produktionsmål:

Produktion av lövvirke.

Utökad beskrivning:

Björk, asp, sälg, ask och ek.

Åtgärdskommentarer:

Gynna ädellöv och sälg.

Naturvårdsmål med skötsel med bevarande av värden som syfte.

Avd 214

NS

Skogliga data

Areal: 0,4 ha

Ålder: 44 år

Ståndortsindex: E22

Huggningsklass: G1

Virkesförrådet uppgår till 125 m³sk/ha och 50 m³sk totalt.

Trädslagsfördelning: 60% ek 40% asp

Naturvårdsmål:

Skapa höga rekreativvärden.

Utökad beskrivning:

Asp, ek, ask och lönn.

Åtgärdskommentarer:

Frihuggning av ädellöv för att skapa stora kronor.

Naturvårdsmål med skötsel med nyskapande av värden som syfte.

Avd 215

NS

Skogliga data

Areal: 0,6 ha

Ålder: 39 år

Ståndortsindex: B24

Huggningsklass: G1

Virkesförrådet uppgår till 200 m³sk/ha och 120 m³sk totalt.

Trädslagsfördelning: 100% löv

Naturvårdsmål:

Utveckla grova lövträd.

Utökad beskrivning:

Asp och björk. Luckigt.

Åtgärdscommentarer:

Utglesning i tätare aspartier i den södra delen.

Naturvårdsmål med skötsel med nyskapande av värden som syfte.

Avd 217

NS

Skogliga data

Areal: 0,9 0,1 ha

Ålder: 94 år

Ståndortsindex: E22

Huggningsklass: S2

Virkesförrådet uppgår till 98 m³sk/ha och 78 m³sk totalt.

Trädslagsfördelning: 20% löv 80% öädel

Naturvårdsmål:

Utveckla grova ekar. Sjöutsikt.

Utökad beskrivning:

Björk, ek och ask. Parkeringsplats. Sjöutsikt.

Åtgärdscommentarer:

Återkommande röjningar för att bibehålla sjöutsikten.

Naturvårdsmål, orört med bevarande av värden som syfte.

Avd 218

NO

Skogliga data

Areal: 1,4 ha

Ålder: 124 år

Ståndortsindex: G28

Huggningsklass: S3

Virkesförrådet uppgår till 354 m³sk/ha och 496 m³sk totalt.

Trädslagsfördelning: 10% tall 60% gran 30% löv

Asp, björk och sälg. Rikligt med gamla lågor och hålaspar.
Stensättning och fornlämningsliknande lämning.

Virkesförrådet uppgår till 162 och 1393 m³sk totalt (för hela avdelningen)

Avd 220

PG

Skogliga data

Areal: 9,7 1,1 ha

Ålder: 124 år

Ståndortsindex: T24

Huggningsklass: S2

Virkesförrådet uppgår till 162 m³sk/ha och 1393 m³sk totalt.

Trädslagsfördelning: 100% tall

Röse, stensättning, hög och fornlämningsliknande lämning.

Generella kommentarer:

Gles timmerställning av tall. Delvis hästbete. Delvis riklig underväxt av löv.

Åtgärdskommentar:

Självföryngras med tall.

Virkesförrådet uppgår till 19 och 28 m³sk totalt (för hela avdelningen)

Avd 222

PG

Skogliga data

Areal: 1,7 0,2 ha

Ålder: 19 år

Ståndortsindex: G26

Huggningsklass: R2

Virkesförrådet uppgår till 19 m³sk/ha och 29 m³sk totalt.

Trädslagsfördelning: 30% gran 70% löv

Gravfält.

Virkesförrådet uppgår till 48 och 72 m³sk totalt (för hela avdelningen)

Avd 222 ÖF

PG

Skogliga data

Areal: 1,7 0,2 ha

Ålder: 99 år

Ståndortsindex: G26

Huggningsklass: ÖF

Virkesförrådet uppgår till 48 m³sk/ha och 72 m³sk totalt.

Trädslagsfördelning: 100% tall

Spara enstaka grova tallar som får växa in i det nya beståndet.

Naturvårdsmål med skötsel med nyskapande av värden som syfte.

Avd 223

NS

Skogliga data

Areal: 2,6 0,3 ha

Ålder: 69 år

Ståndortsindex: B22

Huggningsklass: S3

Virkesförrådet uppgår till 200 m³sk/ha och 460 m³sk totalt.

Trädslagsfördelning: 10% tall 10% gran 80% löv

Olikåldrigt aspbestånd med inslag av sälg och björk. Rikligt med hålaspar. Måttlig underväxt av gran.

Gravfält.

Virkesförrådet uppgår till 292 och 788 m³sk totalt (för hela avdelningen)

Avd 224

PG

Skogliga data

Areal: 2,7 ha

Ålder: 124 år

Ståndortsindex: G26

Huggningsklass: S2

Virkesförrådet uppgår till 292 m³sk/ha och 788 m³sk totalt.

Trädslagsfördelning: 40% tall 60% gran

Gravar och gravfält.

Generella kommentarer:

Delvis yngre.

Virkesförrådet uppgår till 182 och 255 m³sk totalt (för hela avdelningen)

Avd 225

PG

Skogliga data

Areal: 1,4 ha

Ålder: 29 år

Ståndortsindex: B20

Huggningsklass: G1

Virkesförrådet uppgår till 182 m³sk/ha och 255 m³sk totalt.

Trädslagsfördelning: 10% tall 90% asp

Gravfält.

Generella kommentarer

- Avd 1** Produktionsmål:
Produktion av tallvirke.
- Utökad beskrivning:
Fornminne nr. 70:1 grav- och boplotsområde och 353:1 hällristning.
- Avd 3** Produktionsmål:
Produktion av tallvirke.
- Utökad beskrivning:
Stig.
- Avd 5** Produktionsmål:
Tallproduktion med inriktning mot kvalitet.
- Utökad beskrivning:
Stig.
- Avd 6** Produktionsmål:
Volymproduktion av tallvirke.
- Utökad beskrivning:
Stigar.
- Avd 7** Produktionsmål:
Produktion av barr- och lövskog.
- Utökad beskrivning:
Före detta inäga som delvis är bevuxen med skog. Björk och al.
- Avd 8** Produktionsmål:
Produktion av barrvirke.
- Utökad beskrivning:
Stig.

Generella kommentarer

- Avd 9** Produktionsmål:
Produktion av gran och löv.
- Avd 10** Produktionsmål:
Produktion av tallvirke med viss lövinblandning.
- Utökad beskrivning:
Stig.
- Avd 11** Produktionsmål:
Produktion av lövvirke.
- Utökad beskrivning:
Delvis glest lövbestånd av asp och björk. Stig.
- Åtgärdskommentarer:
Rensa stig.
- Avd 12** Produktionsmål:
Produktion av barrskog.
- Utökad beskrivning:
Stig.
- Åtgärdskommentarer:
Rensa stig.
- Avd 13** Produktionsmål:
Produktion av barrvirke.
- Avd 15** Produktionsmål:
Produktion av tallvirke med inslag av löv.

Generella kommentarer

Avd 16

Produktionsmål:
Produktion av tall- och lövvirke.

Utökad beskrivning:
Stig.

Åtgärdskommentarer:
Gynna löv. Rensa stig.

Avd 21

Produktionsmål:
Produktion av blandskog.

Utökad beskrivning:
Talldominerat bestånd med stort inslag av björk, asp och sälg. Enstaka grova gamla tallar.
Stigar och gångvägar.

Åtgärdskommentarer:
Svag utglesning för att skapa grova tallar. Røj sly utmed gångväg och stig.

Avd 44

Produktionsmål:
Produktion av tallvirke.

Utökad beskrivning:
Ojämn tallskog av dålig kvalitet. Aspdunge i västra delen. Gränsar mot åker och bete.
Fornminnen nr. 47:1:2:3, skärvstenshögar samt nr. 126:3, hållristning.

Avd 45

Produktionsmål:
Produktion av lövskog främst björk.

Utökad beskrivning:
Lövskog på en åkerholme. Äldre asp och död lövved finns i västra delen. Fornminne nr. 13:1, gravfält.

Generella kommentarer

Avd 46

Produktionsmål:
Lövproduktion av främst björk.

Utökad beskrivning:
Lövskog av björk och asp med inslag av enstaka ek på en åkerholme. Fornminnen nr. 376:1:2, terrasseringar.

Åtgärdskommentarer:
Gynna sälg. Lämna aspdelen i sydost orörd.

Avd 51

Produktionsmål:
Produktion av granvirke samt viss lövproduktion.

Utökad beskrivning:
Yngre gallringsskog av gran med inslag av löv, främst björk och asp men även enstaka sälg. I sydöstra delen bitvis mycket brant.

Åtgärdskommentarer:
Spara kantzon mot berg
Gynna löv för markförbättring och som naturvårdsträd. Spara flerstammiga sälgar.

Avd 53

Produktionsmål:
Produktion av tallvirke med viss kvalitetsproduktion.

Utökad beskrivning:
Äldre gallringsskog av tall med graninslag. I den östra delen förekommer enstaka gammeltallar. Dessutom en stark sluttning vid berg mot inägomark.

Åtgärdskommentarer:
Skapa högstubbar
Lämna branten och träd nedan
Spara gamla tallar som står insprängda i beståndet.

Avd 57

Produktionsmål:
Produktion av tallvirke med viss kvalitetsproduktion.

Utökad beskrivning:
Medelålders tallskog med inslag av enstaka gamla tallar främst i anslutning till berg.

Åtgärdskommentarer:
Spara enstaka grova tallar

Generella kommentarer

Avd 58

Produktionsmål:
Produktion av gran med inriktning på volym.

Utökad beskrivning:
Granungskog med inslag av enstaka lövträd. Gamla tallar finns på intilliggande bergimpediment.

Åtgärdskommentarer:
Gynna det fåtal lövträd som finns i beståndet.

Avd 60

Produktionsmål:
Volymproduktion av tall.

Utökad beskrivning:
Tallungskog av bitvis mycket dålig kvalitet. Markant inslag av hassel i södra delen. I söder finns fornminne nr 206:1 stensättning.

Åtgärdskommentarer:
Avverka tallar av dålig kvalitet. Gynna björk i luckor. Frihugg fornminne.

Avd 61

Produktionsmål:
Volymproduktion av barrvirke med ökad andel löv i framtiden.

Utökad beskrivning:
Barrskog med enstaka lövträd. En gammal oxel i söder samt en gammal tall i nordväst.

Avd 62

Produktionsmål:
Volymproduktion av tall med viss lövproduktion.

Utökad beskrivning:
Yngre talldominerad skog av bitvis dålig kvalitet. Inslag av enstaka lövträd såsom björk, al och sålg. Fornminnen nr. 205:1:2:3 stensättningar.

Generella kommentarer

Avd 63

Produktionsmål:

Volymproduktion av blandskog med löv. Föryngras med plantering och självföryngring.

Utökad beskrivning:

Ej föryngrad kalmare med lämnad hänsyn i form av träd, trädgrupper och hassel. Bitvis svår vegetation av kraftigt gräs. Avsnitt med rikt buskskikt av skogstry och fläder. Delvis föryngrat med björk. Kraftig viltbetning.

Åtgärdskommentarer:

Lämna kvar de träd och trädgrupper som tidigare lämnats som hänsyn.

Avd 64

Produktionsmål:

Volymproduktion av tall.

Utökad beskrivning:

Talldominerad ungskog av bitvis mycket dålig kvalitet. Markant inslag av hassel.

Åtgärdskommentarer:

Stamkvistning

Lämna hänsynsytta i lövdominerat område. Utse huvudstammar som stamkvistas. Gallring-röjning i slutet av perioden.

Avd 65

Produktionsmål:

Produktion av främst gran.

Utökad beskrivning:

Äldre barrskog gränsande mot bebyggelse. Inom en begränsad del i söder finns gammal hassel.

Åtgärdskommentarer:

Lämna hänsyn i form av träd, trädgrupper och kantzoner mot berg. Lämna partiet med hassel.

Avd 67

Produktionsmål:

Produktion av blandskog.

Utökad beskrivning:

Ungskog med inslag av löv främst asp och björk. Enstaka sälg.

Åtgärdskommentarer:

Lövinslag bibehålles efter gallring.

Generella kommentarer

Avd 72

Produktionsmål:
Volymproduktion av främst gran.

Utökad beskrivning:
Grandominerad blandskog med inslag av löv på god, delvis fuktig mark. Fuktdrag löper genom området.

Åtgärdskommentarer:
Lämna fuktdraget helt orört. Undvik att köra i fuktiga partier.

Avd 73

Produktionsmål:
Volymproduktion av främst tall.

Utökad beskrivning:
Gles och luckig ungskog på tidigare odlingsmark.

Avd 74

Produktionsmål:
Volymproduktion av tall och löv främst björk.

Utökad beskrivning:
Talldominerad ungskog med stort inslag av löv främst björk. Löv växer främst i fuktigare partier.

Åtgärdskommentarer:
Lämna våta partier orörda

Avd 75

Produktionsmål:
Volymproduktion av barr med viss kvalitetsproduktion. Föryngras med naturlig föryngring kompletterad med plantering.

Utökad beskrivning:
Talldominerad äldre barrskog. Fuktig och blöt mark i ett parti i sydvästra delen. Troligt kalkinnehåll i marken indikeras av god förekomst av blåsippa samt kranshakmossa i bottenskiktet.

Åtgärdskommentarer:
Spara kantzon mot berg
Skapa högstubbar
Lämna hänsynsyta i sydväst i form av fuktdrag.

Generella kommentarer

- Avd 76** Produktionsmål:
Volymproduktion av främst tall.
- Utökad beskrivning:
Fornminne nr. 103:1 stensättning och nr. 267:1 grav- och boplatsoområde.
- Åtgärdskommentarer:
Skapa högstubbar
Spara lövträd och enbuskar mot berg.
- Avd 77** Produktionsmål:
Volymproduktion av tall.
- Utökad beskrivning:
Yngre gallringsskog av tall. Bitvis av dålig kvalitet.
- Avd 78** Produktionsmål:
Produktion av barrvirke med viss kvalitetsproduktion. Föryngras med plantering kompletterad med naturlig föryngring.
- Utökad beskrivning:
Grandominerad barrskog relativt högt belägen mellan bergimpediment. Gamla träd finns främst i anslutning till berg.
- Åtgärdskommentarer:
Spara område vid gamla lågor. Lämna gamla tallar som evighetsträd.
- Avd 80** Produktionsmål:
Produktion av barrvirke.
- Utökad beskrivning:
Något ojämt barrbestånd med inslag av löv främst i anslutning till sumpskog.
- Åtgärdskommentarer:
Skapa högstubbar
Lämna generell hänsyn i form av sumppartier samt som kantställd hänsyn i skyddszoner mot sumpskog. Lämna grupp av gamla tallar som evighetsträd.

Generella kommentarer

Avd 82

Produktionsmål:
Volymproduktion av främst gran. Föryngras med naturlig föryngring kompletterad med plantering.

Utökad beskrivning:
Granskog som i norr ansluter till sumpskog. Relativt låglänt mark.

Åtgärdskommentarer:
Vid ev avverkning lämnas den låglänta delen mot sumpskog orörd. Kantzon mot berg längst i väster lämnas orörd.

Avd 83

Produktionsmål:
Produktion av tall och björk.

Utökad beskrivning:
Delvis glest bestånd av tall och björk på relativt mager mark gränsande i söder mot större bergimpediment.

Åtgärdskommentarer:
Gynna björk vid framtida åtgärd.

Avd 84

Produktionsmål:
Produktion av barr.

Utökad beskrivning:
Gles skog i anslutning till berg och sumpskog. Stig löper genom området.

Avd 85

Produktionsmål:
Produktion av barrvirke med viss lövproduktion.

Utökad beskrivning:
Gles och luckig föryngring med enstaka tallöverståndare.

Åtgärdskommentarer:
Lämna fröträden som evighetsträd.

Generella kommentarer

- Avd 87** Produktionsmål:
Tallproduktion med viss produktion av gran och löv.
- Utökad beskrivning:
Större ungskogsbestånd som domineras av tall med inslag av löv i luckor samt bitvis välutvecklat buskskikt. På berg och i anslutning till fornborg finns gamla tallar. Fornminnen nr. 210:1:2, 212:1:2:3 och 213:1 stensättningar.
- Åtgärdskommentarer:
Spara evighetsträd
Spara kantzon
Gynna löv i luckor. Spara buskskikt av slån, hassel mm.
-
- Avd 89** Produktionsmål:
Tallproduktion.
- Utökad beskrivning:
Glest och luckigt medelålders tallbestånd med en fuktdråg i centrala delen.
- Åtgärdskommentarer:
Spara sälgar.
-
- Avd 90** Produktionsmål:
Produktion av barrvirke.
- Utökad beskrivning:
Mobilmast.
-
- Avd 91** Produktionsmål:
Produktion av barrvirke.
- Utökad beskrivning:
Stigar.

Generella kommentarer

- Avd 94** Produktionsmål:
Produktion av barrvirke.
- Utökad beskrivning:
Stigar.
- Åtgärdskommentarer:
Spara grova tallar i anslutning till stigar.
-
- Avd 95** Produktionsmål:
Produktion av barr- och lövvirke.
- Utökad beskrivning:
En mindre bäck finns i den norra delen. I södra delen finns ett alkärr.
-
- Avd 97** Produktionsmål:
Produktion av tallvirke.
- Utökad beskrivning:
I den södra delen finns fornminnen nr. 209:1:2 stensättningar.
-
- Avd 98** Produktionsmål:
Produktion av lövvirke.
- Utökad beskrivning:
Al och asp.
-
- Avd 99** Produktionsmål:
Produktion av barrvirke.
- Utökad beskrivning:
Delvis alkärr. I den södra delen finns fornminne nr 39:1 gravfält.
-
- Avd 100** Produktionsmål:
Produktion av lövvirke.
- Utökad beskrivning:
Fornminnen nr. 40:1:2:3 och 328:1 stensättningar.

Generella kommentarer

Avd 101 Produktionsmål:
Produktion av barr- och lövvirke.

Avd 102 Produktionsmål:
Produktion av tall- och lövvirke.

Utökad beskrivning:
Blandat löv. Fornminne nr 38:1 stensättning.

Avd 103 Produktionsmål:
Produktion av främst tall.

Utökad beskrivning:
Mycket varierande skog i brant och bitvis blockig mark. Gamla tallar finns rikligt. I centrala delen uppträder aspskog i blockig brant. Lövrika bryn finns. Tallticka, platt fjädermossa. Stensättningar och gravfält.

Åtgärdskommentarer:
Lämna död ved. Huvuddelen är gallrat varför några åtgärder ej är aktuella inom de närmaste tio åren.

Avd 105 Produktionsmål:
Volymproduktion av gran.

Åtgärdskommentarer:
Gynna löv och buskskikt mot åkermarken.

Generella kommentarer

Avd 107

Produktionsmål:
Produktion av granvirke.

Utökad beskrivning:
Grandominerad barrskog i en brant nordsluttning. Enstaka spridda sälgar samt enstaka lågor. Strövområde med stigar.

Åtgärdskommentarer:
Viss städning av ris nära stigar kan göras. Grövre död liggande ved lämnas. Lutande träd kan avverkas.

Avd 110

Produktionsmål:
Produktion av barr.

Utökad beskrivning:
Medelålders skog i en brant och bitvis blockig sluttning med flera stigar och leder. Inslag av buskage och äldre rönnar. Ett antal gamla grova oxlar liksom flerstammiga sälgar finns spridda i området. Gallrat.

Åtgärdskommentarer:
Avverka lutande och hängande träd.

Avd 112

Produktionsmål:
Produktion av barr- och lövvirke.

Utökad beskrivning:
Gammal sedan länge övergiven inägobacke bevuxen med äldre tallar och lövträd i succesion. Ett välutvecklat buskskikt av slån, nyponros och enbuskar finns i luckor. Fornminne nr. 83:1 stensättning.

Åtgärdskommentarer:
Den koncentrerade aspgruppen i södra delen lämnas orörd. Ett extensivt bete skulle bidra till att utveckla naturvärden knutna till öppna partier.

Generella kommentarer

- Avd 113** Produktionsmål:
Produktion av tallvirke.
- Utökad beskrivning:
Gamla grova tallar.
- Åtgärdskommentarer:
Utglesning för att gynna kronutvecklingen. Spara löv i bryn. Spara grova tallar och granar.
-
- Avd 118** Produktionsmål:
Produktion av tallvirke med inriktning mot kvalitet.
- Åtgärdskommentarer:
Gynna stammar som är stamkvistade samt andra stammar av bättre kvalitet.
-
- Avd 119** Produktionsmål:
Volymproduktion av främst tall.
- Utökad beskrivning:
Gränsar mot skjutbana.
-
- Avd 120** Produktionsmål:
Produktion av tallvirke.
-
- Avd 121** Produktionsmål:
Volymproduktion av barr och löv.
- Åtgärdskommentarer:
Gynna löv främst mot parkering.

Generella kommentarer

- Avd 122** Produktionsmål:
Hög volymproduktion av gran. Kort omloppstid. Ökande lövandel i framtiden.
- Utökad beskrivning:
Al utmed stranden. Delvis föryngrat med björk. Det finns granföryngring i den norra delen.
- Åtgärdskommentarer:
Skapa högstubbar
Hjälplantering med gran i luckor.
-
- Avd 123** Produktionsmål:
Produktion av granvirke.
- Åtgärdskommentarer:
Lämnas orörd
-
- Avd 126** Produktionsmål:
Produktion av granvirke.
-
- Avd 128** Produktionsmål:
Volymproduktion av främst tall. Viss kvalitetsproduktion i täta partier.
- Utökad beskrivning:
Talldominerad skog delvis på gammal inägomark. Sumpdråg i södra delen.
- Åtgärdskommentarer:
Lämna hänsynsyta i söder i form av sumpskog. Spara kantzoner. Rensa stig.
-
- Avd 131** Produktionsmål:
Volymproduktion av barr och löv. Möjlighet till viss kvalitetsproduktion i täta partier.
- Utökad beskrivning:
Blandskog av barr och löv. Flera smala sumpskogsdråg löper genom området, huvudsakligen al med bitvis stora socklar. Strövstig.
- Åtgärdskommentarer:
Lämna sumpskogspartier och våta partier orörda med kantzoner. Den västra delen vid kraftledning lämnas orörd att utveckla lövsuccesion. Rensa stig.

Generella kommentarer

Avd 132

Produktionsmål:
Produktion av barr- och lövskog.

Utökad beskrivning:
Mosaikartat område med stor andel löv. I öster en sumpdråg. I västra delen finns många gamla tallar.

Åtgärdskommentarer:
Lämna sumpdråg orörd med kantzon. Frihugg gamla grova tallar.

Avd 134

Produktionsmål:
Produktion av barr. Möjlighet till viss kvalitetsproduktion i täta partier.

Utökad beskrivning:
Gallringsskog av barr med lövinslag i kuperad mark. En smal sumpdråg med al på socklar löper genom området. Gamla träd mot berg. Enstaka gammal hassel. Strövstigar.

Åtgärdskommentarer:
Skapa högstubbar
Lämna sumpdråg orörd med kantzon. Utveckla tall och löv vid berg. Rensa stigar.

Avd 150

Produktionsmål:
Produktion av tall- och lövvirke.

Utökad beskrivning:
Något olikåldrig, gles blandskog i nära anslutning till skidbacke. Asp och sälg. I norra delen finns ett fuktstråk där bl a trolldruva växer. Flera stigar och leder genomkorsar området. Ett mycket välutvecklat bärris av främst blåbär finns. Gallrat.

Generella kommentarer

- Avd 151** Produktionsmål:
Produktion av gran och i mindre utsträckning löv.
- Utökad beskrivning:
Äldre blandskog i en delvis brant ostsluttning. Markant inslag av löv främst asp. Gamla träd av olika slag finns.
- Åtgärdskommentarer:
Skapa högstubbar
Naturvårdande skötsel i södra delen för att utveckla asp.
-
- Avd 153** Produktionsmål:
Produktion av tall- och lövvirke.
- Utökad beskrivning:
Olikåldrig blandskog med inslag av gamla tallöverståndare. Stigar och leder genomkorsar området som är ett välfrekventerat strövområde. Välutvecklat blåbärsris finns. Gallrat.
- Åtgärdskommentarer:
Skapa högstubbar
-
- Avd 197** Produktionsmål:
Produktion av barr främst tall med möjlighet till viss kvalitetsproduktion.
- Utökad beskrivning:
Blandskog med sumpskogsstråk som sträcker sig från norr till söder. I norr finns även en mindre skogsbäck som avvattnar sumpskog.
- Åtgärdskommentarer:
Skapa högstubbar
Lämna sumpskogsparti orört med rejäla skyddszoner. Lämna även en rejäl kantzon mot intilliggande sumpskogar.

Generella kommentarer

- Avd 198** Produktionsmål:
Produktion av barr och löv.
- Utökad beskrivning:
En bitvis gles och luckig ungskog med lövinslag. Björk växer främst i fuktiga partier.
- Åtgärdskommentarer:
Gynna löv framförallt i luckor och i fuktiga partier.
-
- Avd 199** Produktionsmål:
Volymproduktion av gran med möjlighet till viss kvalitetsproduktion av barr i täta partier.
- Utökad beskrivning:
Delvis något fuktig mark.
- Åtgärdskommentarer:
Skapa högstubbar
-
- Avd 203** Produktionsmål:
Produktion av tall av god kvalitet.
- Utökad beskrivning:
Äldre tallskog med insprängda berg samt smärre sumppartier. Gränsar mot naturvärdesobjekt bäckravin samt mot väg och havsvik.
- Åtgärdskommentarer:
Delen längst i öster uppe vid berget lämnas orörd som hänsynsytta.
-
- Avd 204** Produktionsmål:
Produktion av tall- och lövvirke.
- Utökad beskrivning:
Al och björk.
-
- Avd 205** Produktionsmål:
Produktion av barrvirke.
- Utökad beskrivning:
Stormkänsligt.

Generella kommentarer

- Avd 206** Produktionsmål:
Produktion av blandskog.
- Utökad beskrivning:
Delvis föryngrat med gran, tall och löv. Fornminnen nr. 34:1 gravfält och 238:1, 250:1:2:3 stensättningar.
- Åtgärdskommentarer:
Hjälplantering i luckor. Sträva efter ett blandbestånd av barr- och lövträd.
-
- Avd 207** Produktionsmål:
Produktion av barrvirke.
- Utökad beskrivning:
Strövstig.
-
- Avd 208** Produktionsmål:
Produktion av björkvirke.
-
- Avd 210** Produktionsmål:
Produktion av gran- och lövvirke.
- Utökad beskrivning:
Koja.
-
- Avd 213** Produktionsmål:
Produktion av lövvirke.
- Utökad beskrivning:
Björk, asp, sälg, ask och ek.
- Åtgärdskommentarer:
Gynna ädellöv och sälg.

Generella kommentarer

- Avd 216** Produktionsmål:
 Produktion av aspvirke.
- Utökad beskrivning:
 Enstaka ekar.
- Åtgärdskommentarer:
 Friställ ekar.
-
- Avd 219** Gamla lågor.
-
- Avd 220** Gles timmerställning av tall. Delvis hästbete. Delvis riklig underväxt av löv.
 Åtgärdskommentar:
 Självföryngras med tall.
-
- Avd 224** Delvis yngre.

1. Allmänt om det kringliggande landskapet

Dominerande skogstyper

Barrskogen är i länet starkt kulturpåverkad och har i många fall sitt ursprung i andra markanvändningstyper t ex hagmarker, slåtterängar eller lövskogar. Exempel på sörmländska skogstyper är blåbärsgranskog, mossrik barrskog, hållmarkstallskog, skvattramtallmossar, gransumpskogar, alkärr, björkskog.

Våtmarker, sjöar och vattendrag

Trosaån har stor betydelse för landskapsbilden och den förbinder sjön Sillen med Östersjön. Ån utgör en del av en kanotled.

Biologisk mångfald och biologiska kvaliteter

Den biologiska mångfalden och dess kvaliteter är viktiga att bevara. Landskapets biologiska kvaliteter finns i de olika sumpskogarna, eftersom dessa områden med fuktiga och beskuggade miljöer är livsutrymme för många arter i den lägre faunan och floran likväl som många fåglar och insekter.

Landskapet är även starkt kulturpåverkat och innehåller f d inägomarker med rester av lövträd och odlingspåvar från äldre tidsepoker.

Ekologiska bristfaktorer

Landskapet har generell brist på gammal skog och gamla träd av olika trädslag, områden med brandpåverkan, död ved i olika former och nedbrytningsgrad samt våtmarker som har naturliga vattenståndsväxningar och är opåverkade av dikning.

Nyckelbiotoper, sumpskogar och övriga objekt med naturvärden

1,89% av landskapets skogsmarksareal eller 6261 hektar utgörs av nyckelbiotoper fördelat på 2436 objekt. 12538 hektar har bedömts vara sumpskogar i länet. De vanligaste typerna är tallmossar och alkärr.

2. Allmänt om brukningsenheten/fastigheten

Läget

Trosa kommuns skogsinnehav består av ett flertal skiften belägna i huvudsak kring tätorterna Vagnhärad, Trosa och Västerljung.

Storlek

Fastighetens totala landareal är 991,0 hektar varav 382,8 hektar är produktiv skogsmark. Kråmö naturreservat ingår i den totala landarealen och är redovisad som övrig landareal i planen. Dessutom tillkommer 231,3 hektar vatten.

Beskrivning

Den dominerande skogstypen är barrblandskog på frisk mark. Medelboniteten är i genomsnitt ca 5,7 m³sk per hektar och år, vilket är något lägre än medelboniteten i Sörmlands län.

Vilt och jakt

Betesskadorna är låga och på en acceptabel nivå. Ur såväl produktions- som naturvårdssynpunkt medför ett högt betestryck stora skador. Skogens volym- och värdeproduktion minskar samtidigt som den biologiska mångfalden hämmas. Därför är det viktigt att med lämpliga åtgärder begränsa betesskadorna. Detta kan åstadkommas genom att viltstammarna anpassas till fodertillgången genom produktionsanpassad jakt samt att skogliga åtgärder utföres på ett sådant sätt att risken för betesskador minimeras. Mer handfasta råd och tips kan studeras i Skogsstyrelsens temahäfte "Viltet och skogen".

3. Produktion - förutsättningar och målförslag

Skogsmarkens förutsättningar

Lämpliga förnygringsmetoder är självförnygring och plantering.
Lämpliga avverkningsmetoder är förnygringsavverkning med eller utan fröträd.
Lämpliga trädslag tall och gran med inslag av lövträd på fuktiga partier.

Trädslagsfördelning

Det dominerande trädslaget är tall med 46 %. Därefter följer gran 26%, ordinära lövträd 23% och ädellöv med 5%.

Åldersklassfördelning

Åldersklassfördelningen är något ojämn med överskott av äldre skog och underskott av skog under 30 år.

Avverkning

Den totala avverkningen uppgår till 5838 m³sk, fördelat på 870 m³sk föryngringsavverkning, 2364 m³sk gallring, 855 m³sk fröträdsavverkning och 1749 m³sk naturvårdande skötsel. Tillväxten för perioden beräknas till 4,4 m³sk/ha och år. Med den föreslagna avverkningen kommer virkesförrådet på fastigheten att öka från dagens 143 m³sk/ha till 171 m³sk/ha.

Förslag till produktionsmål

Målet med produktionen bör vara att idka en god skogsvård och producera virke av god kvalitet. Genom täta föryngringar och höga stamantal i kombination med kvalitetsinriktade röjningar nås en bra grund för god kvalitetsutveckling. Ståndortsanpassning med rätt trädslag på rätt plats är en förutsättning.

4. Naturvård - förutsättningar och målförslag

Allmän naturvärdesbedömning och förslag till målklasser

De föreslagna målen i varje skogsbestånd syftar till att skapa en kostnadseffektiv och biologisk funktionell avvägning mellan produktion och miljö.

Med utgångspunkt från kunskaper om biologiska bristfaktorer och krävande arter i landskapet har planläggaren bedömt varje bestånds förutsättningar att bevara eller återskapa specifika naturvärden.

Slutligen har valet mellan målklasserna PG, PF, NS och NO styrts av en helhetsbild över fastighetens produktions- och miljöförutsättningar i samråd med markägaren.

Planläggarens arbetssätt utgår alltså från tre olika perspektiv: landskapet, fastigheten och beståndet.

Kulturmiljöer

Forn- och kulturminnen finns redovisade under flik 8 i planpärmen.
Utdrag ur Länsstyrelsens fornminnesregister bifogas i separat pärm.

Naturvärden

Naturvärdena på fastigheten är knutna främst till gammal barrskog och ädellövskog. 33,7 hektar är klassade som nyckelbiotoper, fördelade på 12 objekt. 30,6 hektar är objekt med naturvärden, fördelade på 13 objekt.

Förslag till naturvårdsmål

NO Naturvård-orörd: 13% av den produktiva skogsmarksarealen eller 51,2 hektar .
Naturvärdena gynnas genom att bestånden lämnas för fri utveckling.

NS Naturvård-skötsel: 40% av den produktiva skogsmarksarealen eller 152,7 hektar.
Naturvärdena gynnas genom naturvårdande skötsel.

PF Produktion med förstärkt hänsyn: 14% av den produktiva skogsmarksarealen eller 55,1 hektar.
Naturvärdena gynnas i vissa delar genom naturvårdande skötsel eller orördhet

Generellt på fastigheten bör gälla:

att bibehålla naturliga fuktstråk och andra fuktiga, blöta miljöer utan negativ påverkan

att öka inslaget av grova och biologiskt gamla träd, både lövträd och barrträd

att öka andelen död ved genom att lämna kvar torrträd, lågor och nyskapade högstubbar

5. Rekreation - beskrivning, målförslag och förslag till skötselstrategier

Allmänhetens alla önskemål, angående hur skötseln av tätortsnära skogsområden bör utformas, kan av naturliga orsaker inte uppfyllas överallt. Skogsområdena måste därför erbjuda en stor variation och uppvisa en mångfald av skogstyper så att alla nyttjares önskemål kan tillgodoses åtminstone någonstans. För att underlätta förvaltningen av sådana skogsområden, och därmed variera skogsskötselåtgärderna, kan det vara meningsfullt att dela in områdena i olika zoner. Utifrån tillstånd, läge och nyttjande har skogsområdena delats in i kvartersnära områden, tätortsnära områden och friluftsområden.

Kvartersnära områden

Beskrivning

Kvartersnära områden består av den trädbevuxna naturmark som står närmast tätortens bebyggelse och olika former av trafikleder. Ofta utgör de rester av den skog som fanns där innan området exploaterades eller också har områdets föryngrats i efterhand. De hus- och vägnära träden ger ofta ett bra skydd mot insyn, väder och vind. De kan även ha stora estetiska värden och är vanligen viktiga för de naturupplevelser som man kan få från bostaden eller under resor genom bebyggelsen.

Kvartersnära områden består även av remsor eller dungar av vuxen skog som är belägna i bebyggelsens omedelbara närhet. Dessa remsor är relativt små, ungefärlig 0.1-3 ha. Områdena har stor betydelse för vardagliga upplevelser av naturen, de ger skydd mot insyn, väder och vind samt erbjuder skönhetsupplevelser. De används aktivt av de närboende. Det är det lilla skogsområdet nära hemmet som är speciellt viktigt som lekplats för de yngre barnen.

Förslag till rekreativsmål

De kvartersnära områdena bör bidra till att öka området skönhet, att utgöra en bra lek miljö och att skapa skydd mot väder och insyn dock utan att hindra solen att nå tomtmarken samt att hysa ett rikt djur- och växtliv.

Förslag till skötselstrategi och förbättringar

Skogsområden som definieras som kvartersnära områden bör skötas genom vård av trädgrupper eller enskilda träd. Träd som skymmer sol eller parabolantennor och därmed är oönskade träd ska om möjligt tas bort. Naturligtvis är det viktigt att först samråda med de närboende. Säkerställ att det finns områden som lämpar sig för koj- och lekplatser. Området bör även rymma skyddade platser för små djur.

Det kvartersnära området är ytterst känsligt för kraftiga förändringar genom skogsskötselåtgärder som medför stora ingrepp. Alla avverkningar och virkestransporter i skogen bör ske så att inte träd eller marken skadas. Det är därför önskvärt att småskalig drivningsteknik används. I de riktigt bostadsnära områdena är det eftersträvarvärt att nyttja skogshäst.

Tätortsnära områden

Beskrivning

Det tätortsnära området utgörs av de relativt stora skogsområden (ungefärlig storlek 2-100 ha) som ligger nära eller i omedelbar anslutning till tätorten och bebyggelsen. Området kan med lätthet nå genom promenad eller med cykel. Skogsområdena nyttjas flitigt av tätortens invånare, framför allt av de närboende under vardagens rekreationstillfällen. Oftast promenerar man i skogen och ofta har man ett mål med promenaden. På morgonen, vid lunchtid och framåt kvällen är man på väg till respektive från arbetet, skolan eller dagiset. Ibland är man ute och rastar hunden. Under dagarna är det tätortsnära området en populär mötesplats för föräldralediga mammor och pappor, för pensionärer och skolbarn. Vissa skogsområden är omtyckta utflyktsmål för äldre som bor nära skogen och det är också i dessa större skogsområden som de lite äldre och modigare barnen hittar sin lekplats. Här bygger de kojor och prövar på skogens spännande och mödosamma liv.

Förslag till rekreativsmål

I de tätortsnära områdena kan barn, ungdomar, vuxna och äldre hitta sin skog. En skog som de kan söka sig till för att uppleva naturen, få avkoppling och känna välbefinnande. Området bör också utgöra en rik livsmiljö för stadens växter och djurliv, erbjuda möjligheter för bär- och svamplockning och ge skydd mot insyn, vind och luftföroreningar. Skötseln av området bör tillgodose de behov och önskningar som finns hos tätortens invånare. Skogen bör skötas för den lokala människans behov av natur och fostra en ansvarskänsla för natur och miljö.

Förslag till skötselstrategi och förbättringar

För att uppfylla ovanstående mål måste skötseln resultera i ett område som rymmer en stor variation, som är stabil, vital och anpassad till den omgivande miljön. Skogsskötseln bör anpassas efter hur skogen används av allmänheten och ha som mål att vara funktionell för så många olika brukargrupper som möjligt. Skötseln av

skogen ger dock även möjligheter till en ekonomisk avkastning och skötseln bör därför vara inriktad på att producera högkvalitativt virke. I det tätortsnära skogsområdet bör skogsskötseln vara aktiv men ytterst varsam. Stora förändringar av skogen bör undvikas och inriktningen bör vara att alltid använda skonsamma avverkningsmetoder för att minimera eventuella markskador.

Det är svårt att ge en generell beskrivning på vad som kännetecknar den perfekta tätortsskogen. Värden av upplevelsen anses dock öka med trädens ålder och med minskande stamantal. En skogstyp som ofta dyker upp som något eftersträvt är pelarsalsskogen.

Friluftsområden

Beskrivning

Friluftsområden är större skogsområden eller friluftsanläggningar som ligger nära eller på lite längre avstånd från tätorten. Områdena används främst för längre rekreationstillfällen. Människor i närområdet färdas till friluftsområdet för sin rekreation. Friluftskogar är ungefär 10 - 300 ha stora.

Förslag till rekreationsmål

Målet med skötseln är att säkerställa och förbättra områdenas sociala värden. Det är viktigt att de upplevelsevärden som är unika och kännetecknar skogen säkerställs och förstärks. Friluftsområden ska kännetecknas av stor variation och skönhet.

Förslag till skötselstrategi och förbättringar

Friluftsområden ska skötas aktivt och skonsamt. I friluftsområdet tillåts skötselåtgärder som leder till större ingrepp än i de kvartersnära och tätortsnära områdena. Det är dock inte bara att använda de vanliga skogsbruksmetoderna utan det är lämpligt att tillämpa skogliga principer om förnyelse och uthålligt markutnyttjande i en mer anpassad form av skogsskötsel. Många olika skogsskötselmetoder bör användas och skogsbruket bör ske med skonsamma metoder som inte skadar skogsmarken eller stör upplevelsen av skogen. Omloppstiden bör förlängas i relation till den traditionella produktionsskogen.

